



120 let
years

PLANINSKA
ZVEZA
SLOVENIJE

Katalog izdelkov planinske trgovine PZS 2013





PLANINSKA
ZVEZA
SLOVENIJE
ALPINE
ASSOCIATION
OF SLOVENIA

DOBRODOŠLI V DOBRI DRUŽBI!

KAKO LEPO JE TAM GOR V DRUŽBI VESELIH, PRIJAZNIH LJUDI, KI RADI V DOLINI PUSTIMO SKRBI.

Vzpetina, kucelj, grič, hrib, planina, gora ... vseeno, kje se sprehajate in kaj vse še imate v načrtu: imejte ob tem tudi dober občutek in varnejši korak! Včlanite se v eno od več kot 270 društev, povezanih v najbolj množično zvezo društev v Sloveniji, humanitarno organizacijo, ki deluje v javnem interesu in ki že več kot stoletje druži nas, ki radi hodimo tja gor. Slovenci smo planinski narod: kot člani planinskih društev imejte tudi vi popust pri prenočevanju v planinskih kočah doma in na tujem, nezgodno ter druga zavarovanja doma in na tujem, možnost izobraževanja, usposabljanja in druženja ter kopico drugih ugodnosti in popustov.

Samota ali družba prijaznih ljudi – vseeno, kaj iščete v planinah. V neprijaznih časih, ko se vse bolj odtujujemo drug od drugega, člani Planinske zveze Slovenije v neokrnjenem gorskem okolju na svežem zraku zagotovo dobimo tisto, po kar smo prišli. In če bi se kaj zgodilo, je občutek boljši, ko veš, da s PZS v gorah nikoli nisi sam. Zato dobrodošli med članicami in člani PZS, med vrstniki in somišljeniki, ki gremo radi v naravo in radi naredimo kaj – zanjo in predvsem zase!

www.pzs.si



Spoštovani ljubitelji gorskega sveta

Planinska zveza Slovenije je organizacija, ki je lahko preživela ducat desetletij samo tako, da se je znala prilagajati družbenim in drugim spremembam. Zato smo v sklop celostne prilagoditve planinske organizacije potrebam in zahtevam sedanjega časa vključili tudi področje trženja izdelkov, ki jih ustvarjamo, in jim dodali še nekatere druge izdelke, ki so povezani s planinstvom.

Vesel sem, da je po več kot leto dni trajajočih pripravah luč sveta ugledal prodajni katalog Planinske trgovine. S tem smo naredili majhen, a pomemben korak do celostne predstavitve planinskih izdelkov, ki jih nudi Planinska zveza Slovenije. To niso le izdelki, ki jih izdaja Planinska založba, ampak tudi drugi s planinstvom povezani izdelki, za katere smo se z dobavitelji dogovorili za partnerstvo. V prihodnosti bomo ponudbo še razširili in pri tem poskušali v kar največji meri upoštevati tudi vsa prejeta mnenja in predloge. Vse predstavljene izdelke je sicer mogoče naročiti tudi v naši spletni trgovini (<http://www.pzs.si/trgovina.php>).

Na slovenskem tržišču je prisotnih več izdajateljev edicij s področja planinstva. Ta katalog in spletno trgovino smo pripravili zato, da boste lažje našli sebi najustreznejše izdelke, ki jih potrebujete za varnejše in doživetij polno obiskovanje gorskega sveta. Naj omenim še to, da imajo zemljevidi, vodniki in dnevnik Planinske zveze Slovenije bogato tradicijo, saj smo tovrstne edicije začeli izdajati že leta 1954.

V Planinski zvezi Slovenije že nekaj let na prostovoljni osnovi poteka projekt snemanja vseh planinskih poti v Sloveniji s pomočjo GPS in vzpostavljanje katastra planinskih poti. Rezultate snemanja planinskih poti postopoma prenašamo tudi na naše planinske zemljevide in s tem še povečujemo njihovo natančnost. Planinski vodniki sistematično pokrivajo vse planinske (in druge) poti na določenem področju. Res je, da so na prvi pogled malo obsežnejši, a ravno zaradi tega hkrati izpolnjujejo tudi eno izmed osnovnih poslanstev planinske organizacije, to je ohranjanje, širjenje in razpršitev obiskanosti planinskih poti. Tudi tistih manj znanih, a zato nič manj privlačnih. Osebnostno zelo zaupam planinskim zemljevidom in vodnikom Planinske založbe in jih toplo priporočam tudi vam. A ker so edina stalnica v naravi spremembe in ker podatki na zemljevidih in v vodnikih temeljijo pretežno na delu prostovoljcev, vas prosim, da vse opažene nedoslednosti ali predloge izboljšav posredujete na elektronski naslov: poskodbe.poti@pzs.si. Z veseljem jih bomo upoštevali v prihodnjih izdajah in se vam že zdaj zahvaljujem za sodelovanje.

Prodajni katalog, ki je pred vami, je hkrati tudi čudovit pripomoček pri izbiri daril, saj ni lepšega, kot podariti ali dobiti v dar nekaj uporabnega, nekaj, kar je pisano na kožo ljubitelju gora in ima trajno vrednost.

Naj vam izdelki iz kataloga še polepšajo in olajšajo vaša potepanja po gorskem svetu. Na snidenje!

Bojan Rotovnik,
predsednik PZS



Kazalo

PREDSTAVITEV Planinske zveze Slovenije	3
ZEMLJEVIDI	5
Preglednica planinskih kart	6
Slovenija	8
Hrvaška	10
Avstrija, Italija, Švica, Francija	11
VODNIKI IN DNEVNIKI	13
Slovenija	
• Planinski vodniki	14
• Planinsko-izletniški vodniki	15
• Plezalni vodniki	15
• Drugi vodniki	16
• Dnevnik	17
Hrvaška	
• Plezalni vodniki	18
• Planinski vodniki in dnevnik	18
Avstrija	
• Različni vodniki	23
STROKOVNA LITERATURA	24
LEPOSLOVJE	25
POSEBNA PONUDBA	26
PROMOCIJSKI IZDELKI PZS	29
IZDELKI ZA PLANINSKA DRUŠTVA	30
TEKSTIL	31
Aktivna oblačila	31
Bombažni izdelki	33
OPREMA IN PRIPOMOČKI	35
Svetilke	36
Pripomočki za orientacijo	36
Ko nam zmanjka energije	37
Prva pomoč	38
Multimedija	38
Ostalo	39
SPLOŠNI POGOJI	40

Izdala: Planinska zveza Slovenije, Dvorakova 9, 1000 Ljubljana, www.pzs.si
 Uredniški odbor: Natalija Marovt, Matej Planko, Zdenka Mihelič, Anica Brancelj
 Naslovnica: foto Zdenka Mihelič
 Fotografije: Zdenka Mihelič, Vladimir Habjan, Jože Rovar, Matej Ogorevc in
 foto arhiv komisij PZS
 Lektoriranje: Manca Čujež
 Oblikovanje: Rosje
 Tisk: Fotolito Dolenc Ljubljana
 Naklada: 8.000 izvodov
 Ljubljana, julij 2013

Predstavitev Planinske zveze Slovenije

Planinska zveza Slovenije je **ena največjih in najbolj množičnih nevladnih** organizacij v Sloveniji, ki je leta 2012 štela 57.520 članov. Je organizacija s 120-letno tradicijo organiziranega slovenskega planinstva, saj je bilo Slovensko planinsko društvo, katerega naslednica je Planinska zveza Slovenije, ustanovljeno že leta **1893** in letos praznuje 120-letnico. Planinska zveza je nepridobitna organizacija s statusom prostovoljske organizacije, saj **temelj planinske organizacije predstavljajo prostovoljci**. PZS je nosilka in izvajalka kar **25** programov strokovnega usposabljanja.

Planinska društva upravljajo **176** planinskih koč, zavetišč in bivakov z okoli 6.000 ležišči. Slovenske gore pa letno obiše okoli **1,4 milijona** obiskovalcev. Za mrežo 1.661 planinskih poti v skupni dolžini **9000 km** po vsej Sloveniji skrbijo za to usposobljeni markacisti. Planinska društva vzdržujejo tudi 78 transverzalnih poti – obhodnic.

Planinska zveza Slovenije ima zaradi svoje bogate in razvejane dejavnosti status društva, ki deluje v javnem interesu na področju športa, ohranjanja narave ter na področju varstva pred naravnimi in drugimi nesrečami, ima pa tudi status humanitarne organizacije. Povezuje se s številnimi organizacijami doma in v tujini, je članica nekaterih najpomembnejših, kjer kot dobro organizirana, prostovoljska in nepridobitna organizacija z dobro organizirano dejavnostjo uživa lep ugled.

Izdelek tedna

Planinska zveza Slovenija in Planinska založba PZS tedensko objavljata Izdelek tedna, akcijo, v kateri je vsak teden izdelek Planinske založbe PZS dostopen po 25 odstotkov nižji ceni. Izdelek tedna objavljamo na spletni strani PZS, v E-novicah PZS, na Facebook in Twitter straneh PZS.

Izdelek meseca

Planinska založba PZS mesečno pripravlja Izdelek meseca, ki ga lahko v tistem mesecu kupite po kar polovični, 50 odstotkov nižji ceni. Podatek o izdelkih meseca objavljamo na spletni strani PZS, v E-novicah PZS, na Facebook in Twitter straneh PZS ter v Planinskem vestniku.

Elektronske novice Planinske zveze Slovenije

Planinska zveza Slovenije praviloma vsak četrtek izdaja E- novice PZS. Z njimi želimo po elektronski pošti obveščati naše člane, ljubitelje gora in obiskovalce spletne strani o delovanju PZS, njenih komisijah in planinskih društvih, o odličnih uspehih alpinistov, športnih plezalcev, mladih ..., poročamo o pomembnih dogodkih, aktualnih razpisih, planinskih edicijah, vas vabimo na naše programe in različne aktivnosti. V njih vas obveščamo tudi o izdelkih tedna in meseca.

Na E-novice PZS se lahko naročite prek spletnega mesta PZS: <http://www.pzs.si/enovice.php>.

Facebook in Twitter strani Planinske zveze Slovenije

Planinska zveza Slovenije se predstavlja tudi na Facebooku in Twitterju, kjer imamo svoji strani, na katerih obveščamo o novostih, dogodkih, zanimivostih, uspehih ...

Pridružite se nam v veliki družini obiskovalcev gora, združenih pod PZS: <http://www.facebook.com/PlaninskaZvezaSlovenije> in na Twitterju: @planinskazveza.

Včlanitev v planinsko organizacijo prek spletne strani PZS

V planinsko društvo in planinsko organizacijo se lahko včlanite s spletno včlanitvijo na spletni strani Planinske zveze Slovenije. Spletno včlanjevanje je omogočeno samo za registrirane uporabnike spletne strani PZS. Več na spletnem mestu PZS: <http://www.pzs.si/vsebina.php?pid=2>, včlanjevanje pa poteka na: <http://www.pzs.si/clanarina>.

Zemljevidi


Po kateri poti?

Možnosti, po katerih poteh se lahko sprehodimo, je veliko, saj je v Sloveniji kar **1661** planinskih poti v skupni dolžini več kot **9000** kilometrov. Če za primerjavo pogledamo vse slovenske državne ceste (avtoceste, hitre, glavne in regionalne ceste), hitro ugotovimo, da je planinskih poti po dolžini kar za polovico več. To je neverjetno dejstvo, ki je še bolj osupljivo tudi zato, ker vse planinske poti v Sloveniji naši markacisti oskrbujejo prostovoljno. Morda se boste tudi zaradi spoštovanja do markacistov, urejenih planinskih poti in koč ter prostovoljnega dela in ne le zaradi zavarovanja, popustov v planinskih kočah in športnih trgovinah ter pripadnosti goram še z večjim veseljem pridružili največji družini. Najdaljša, najbolj znana in najbolj priljubljena v Sloveniji je **Slovenska planinska pot**, ki je tudi prva vezna pot v Evropi (na pobudo Ivana Šumljaka je bila odprta že leta 1953, v letu 2013 tako praznuje 60 let). Poteka od Maribora čez Pohorje, prek Kamniško-Savinjskih Alp, Karavank, Julijskih Alp in Krasa do Ankarana.

Markacija

Markacija je znak, ki označuje planinsko ali pohodniško pot. Oznake se med državami razlikujejo. Pri nas se za označevanje poti uporablja markacija z belo piko, obdana z rdečim kolobarjem, imenovana po Alojzu Knafelcu. Za evropske pešpoti je v rabi rumena pika, obdana z rdečim kolobarjem, za Pot kurirjev in vezistov pa rumena pika s svetlomodrim kolobarjem.

Prva s Knafelčevo markacijo označena pot je bila pot na Triglav, in sicer že leta 1871. Danes tako za označevanje posameznih poti kot tudi za njihovo nadelavo, vzdrževanje in smerne table skrbijo posamezna planinska društva in njihovi člani (markacisti PZS), ki delujejo v markacijskih odsekih. Markacisti narišejo markacije na drevesa, večje skale ali druge primerne objekte, praviloma vedno na desni strani v smeri hoje. Poznamo tudi zimske markacije.

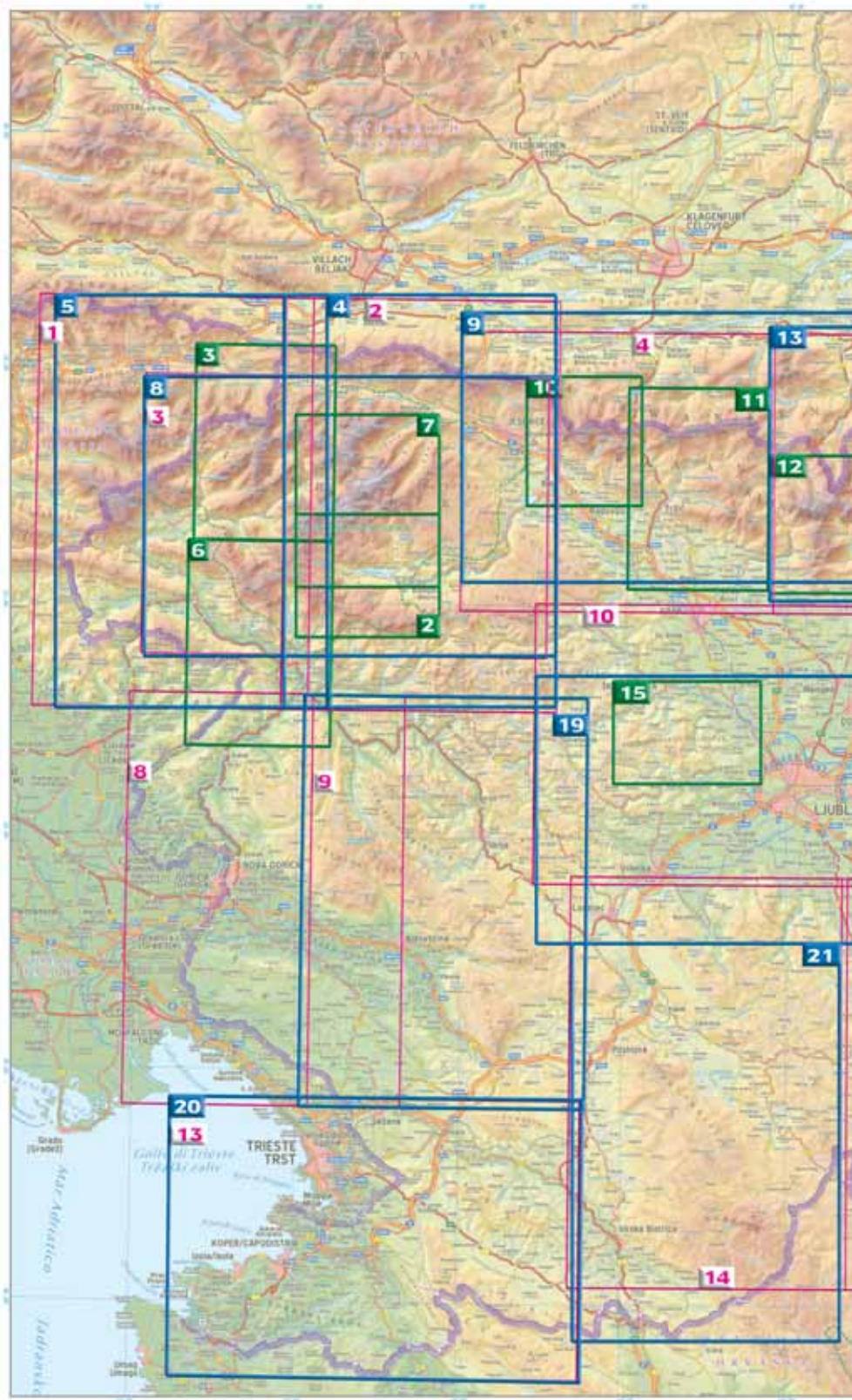
 - 10 % za člane planinskih društev
s plačano letno članarino

- 20 % za strokovni kadri PZS in
društva, ki so člani PZS


 - 40 %

 - 60 %

Preglednica
planinskih kart
v merilih
1 : 25 000
in 1 : 50 000

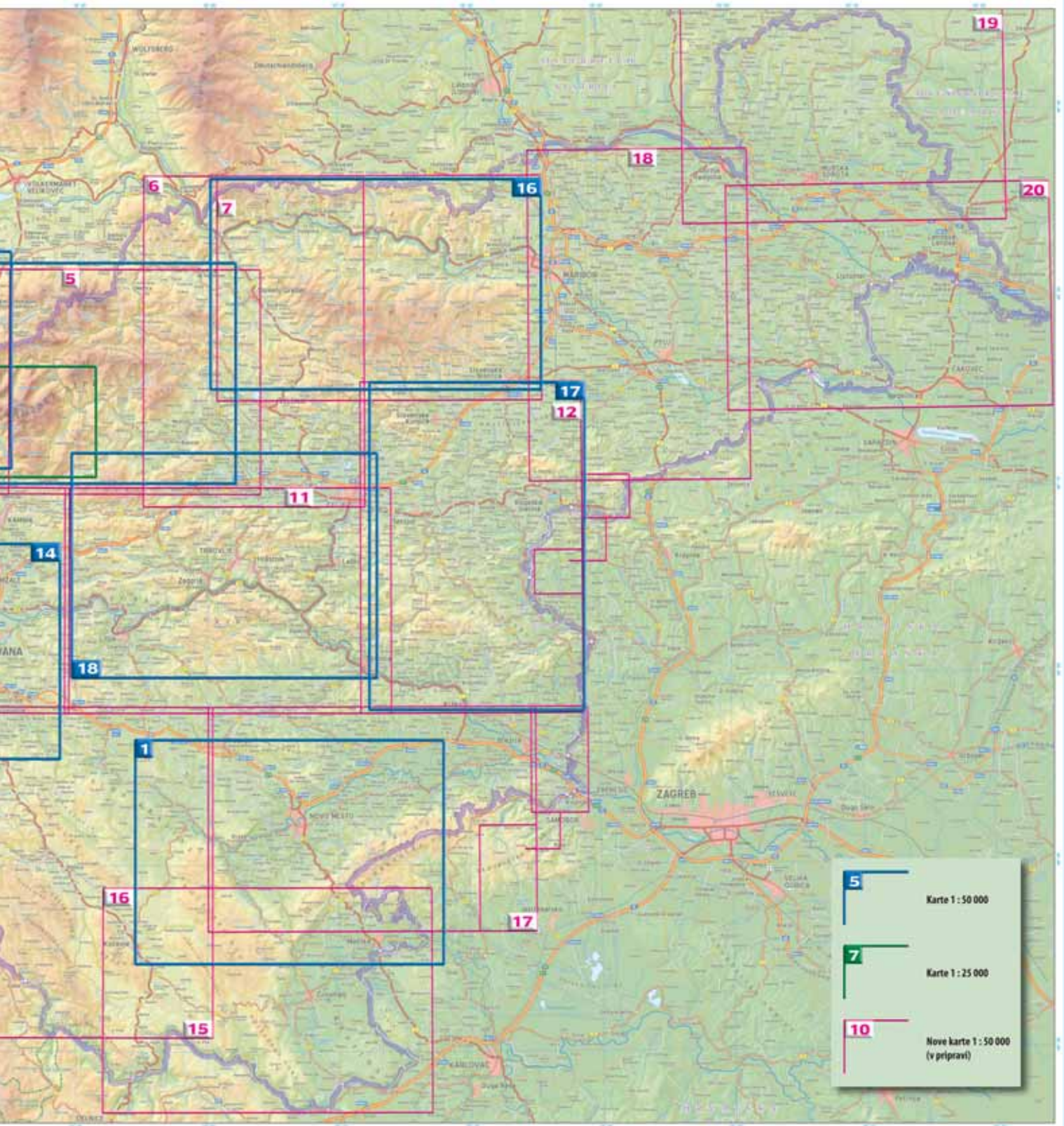


PLANINSKE KARTE V MERILU 1 : 50 000



PLANINSKE KARTE V MERILU 1 : 25 000





PREDVIDENE BODOČE KARTE 1 : 50 000:

1. Julijske Alpe – zahodni del
2. Julijske Alpe – vzhodni del
3. Triglavski narodni park
4. Karavanke osrednji del
5. Kamniško - Savinjske Alpe
6. Mozirske planine - Strojna - Zahodno Pohorje - Dobrovlje
7. Pohorje
8. Trnovski gozd - Kras - Kambresko - Banjšice
9. Nanos - Trnovski gozd, Idrijsko in Cerkljansko hribovje
10. Ljubljana in okolica - Škofjeloško in Polhograjsko hribovje
11. Posavsko hribovje - zahodni del (Menina - Ostrež - Kum)
12. Posavsko hribovje - vzhodni del (Boč-Bohor)
13. Slovenska Istra
14. Snežnik
15. Suha Krajina-Mala gora - Goteniška gora
16. Kočevski Rog - Bela Krajina
17. Gorjanci - Dolenjska
18. Zahodne Slovenske gorice in Haloze
19. Goričko
20. Vzhodne Slovenske gorice - Lendavske gorice

Slovenija Zemljevidi



DOLENJSKA, GORJANCI, KOČEVSKI ROG

1 : 50.000
PZS, 2012
Format: 12 x 23 cm
Teža: 96 g

Šifra: 3 838803 140589

Zemljevid sega na severu do Trebnjega in Škocjana, na vzhodu do Kostanjevice na Krki in Žumberaka, na jugu do Metlike in Mirne gore, na zahodu pa do Kočevja in Suhe krajine. Polnijo ga markirane poti okrog Trške gore, Sv. Petra, Gorjancev in Trdinovega vrha, zajet je tudi Kočevski rog.

Cena: 8,10 EUR



NANOS – TRNOVSKI GOZD, IDRIJSKO IN CERKLJANSKO HRIBOVJE

1 : 50.000
PZS, 2007
Format: 12 x 23 cm
Teža: 86 g
Šifra: 3 838803 000715

Na severu sega zemljevid do Dolenjih Novakov, na jugu do Sežane, na vzhodu od Rovt in na zahodu do Vitovelj. Zemljevid pokriva Trnovski gozd, Vipavsko dolino, Vipavska Brda, Idrijsko in Cerkljansko hribovje ...

Cena: 8,10 EUR



POSAVSKO HRIBOVJE – ZAHODNI DEL (MENINA-OSTREŽ-KUM)

1 : 50.000
PZS, 2002
Format: 12 x 23 cm
Teža: 97 g
Šifra: 3 838803 150854

Na severu zemljevid sega od Gornjega Grada čez Dobrovlje proti Polzeli in Šmartinskemu jezeru, vzhodni rob zaključujejo Vojnik, Štore, Svetina, Lisca in Sevnica. Jug zaokrožujejo Litija, Polšnik, Kum in Radeče z okolico, na zahodnem delu pa bomo našli še Novo Štífto, Tuhinjsko dolino, Krašnjo in Moravče. Na zemljevidu je označen velik del Savinjske in Zasavske planinske poti s Čemšeniško planino, Mrzlico, Zasavsko Sveto goro, Šmohorjem ...

Cena: 8,10 EUR



JULIJSKE ALPE – ZAHODNI DEL

1 : 50.000
PZS, 2008
Format: 12 x 23 cm
Teža: 86 g
Šifra: 3 838803 140077

Na severu zemljevid sega vse do Karnijskih Alp in Podkloštra (Arnoldstein), na jugu do Beneške Slovenije in Mosta na Soči, na vzhodu do vključno Kranjske Gore, na zahodu pa vključuje Dunjsko dolino, Breginjski kot in že omenjeno Beneško Slovenijo. Poleg markiranih poti, ki jih je na območju zahodnih Julijskih Alp veliko, si lahko ogledate še druge zanimivosti in značilnosti.

Cena: 8,10 EUR



KARAVANKE – OSREDNJI DEL

1 : 50.000
PZS, 2012
Format: 12 x 23 cm
Teža: 86 g
Šifra: 3 838803 140107

Na severu omejuje zemljevid Drava, kar pomeni, da je na njem tudi precejšen del Avstrije, ki je vezan na mejne Karavanke. Na vzhodu zemljevid meji na Železno Kaplo in dolino Kamniške Bistrice, na jugu na Krvavec, Preddvor, Kropo, Jelovico, na zahodu pa na Pokljuko in Dovško Babo. Osrednji del zemljevida zapolnjujejo Storžič in Kriška gora, Dobrča, greben Košute, Begunjščica, Stol, Golica in še in še.

Cena: 8,10 EUR



POHORJE

1 : 50.000
PZS, 2012
Format: 13 x 25 cm
Teža: 85 g
Šifra: 3 838803 140633

Na severu zemljevid pokriva območje do meje z Avstrijo, tako sta zajeta Košenjak in Kozji vrh, pa prelaz Radelj, vrhovi Kapunar, Tolsti vrh in Sv. Duh na Ostrem vrhu. Na vzhodu je zemljevid omejen na Zgornjo Kungoto, Maribor in Zgornjo Polskavo, na jugu na Slovensko Bistrico, Zreče in Paški Kozjak, na zahodu pa na Zavodnje, Poštarski dom pod Plešivcem in Dravograd. Osrednji del zemljevida je prepleten z markiranimi potmi po Pohorju.

Cena: 8,10 EUR



SLOVENSKA ISTRA – ČIČARIJA-BRKINI-KRAS

1 : 50.000
PZS, 2011
Format: 12 x 23 cm
Teža: 96 g
Šifra: 9 789616 156929

Končno smo dočakali zemljevid, ki na severu sega do Sežane, Gabrk in Vremščice, na vzhodu do Košanske doline in Brkinov, na jugu do hrvaške meje in na zahodu do Piranskega, Koprškega in Tržaškega zaliva. Na njem je vrisan del poti Via Alpina in Slovenske planinske poti. Na hrbtni strani zemljevida je preglednica planinskih zemljevidov.

Cena: 8,10 EUR



JULIJSKE ALPE – VZHODNI DEL

1 : 50.000
PZS, 2008
Format: 12 x 23 cm
Teža: 87 g

Šifra: 3 838803 140084

Zemljevid sega na severu do avstrijske meje in še čez, tako najdemo na njem npr. Korensko sedlo, Kepo in Golico. Na jugu se konča s Tolminom, Baško grapo in Poreznom. Na zahodu je omejen po dolini Planice, Trente, razgibane Komne in Javorce. Vzhodni del se konča z Jesenicami, Blejskim jezerom, Jelovico, Ratitovcem in Selško dolino. Vmes najdemo planinske poti in znamenitosti okrog Bohinjskega jezera, Triglava in okoliških vrhov z vsemi dostopi.

Cena: 8,10 EUR




LJUBLJANA IN OKOLICA

1 : 50.000
PZS, 2003
Format: 12 x 22,5 cm
Teža: 77 g
Šifra: 3 838803 140015

Na severu zemljevid sega vse do Koče na Blegošu, Škofje Loke, Valburge in Lukovice, na jugu do Logaške planote in Krimskega hribovja ter Kureščka, na vzhodu do Posavskega hribovja, Janč in Radenskega polja in na zahodu do Hotavelj, Žirovskega vrha in Planinskega doma v Novem svetu. Osrednji del predstavljajo Polhograjsko in Rovtarsko hribovje ter Ljubljana z Ljubljanskim barjem.

Cena: 8,10 EUR



POSAVSKO HRIBOVJE BOČ-BOHOR

1 : 50.000
PZS, 2003
Format: 12 x 23 cm
Teža: 97 g
Šifra: 3 838803 150861

Na severu zemljevid sega vse do Slovenske Bistrice, na jugu do Krškega, na vzhodu do Bizeljskega in na zahodu do Vojnika. Poleg markiranih poti, ki jih je na tem delu veliko, si lahko ogledate še druge zanimivosti in značilnosti.

Cena: 8,10 EUR



SNEŽNIK

1 : 50.000
PZS, 2008
Format: 12 x 23 cm
Teža: 86 g
Šifra: 3 838803 140596

Na zemljevidu Snežnik so narisane poti in druge zanimivosti Notranjske. Tako na njem najdemo Planinsko polje in Cerknško jezero ter kraje, kot so Rakek, Postojna, Cerknica, Pivka in Ilirska Bistrica. Velik del zemljevida zavzemajo Sviščaki in območje Snežnika. Na južnem delu zemljevid sega do meje s Hrvaško. Opozoriti je treba tudi na dolg odsek Evropske pešpoti E6 med Kravovo Pečjo in Ilirsko Bistrico.

Cena: 8,10 EUR

**TRIGLAVSKI NARODNI PARK**

1 : 50.000
 PZS, 2012
 Format: 12 x 23 cm
 Teža: 85 g
 Šifra: 3 838803 150588

Zemljevid pokriva območje Triglavskega narodnega parka. Na severu sega do Višarj, Mangartskih jezer, Kranjske gore, Dovše Babe in Koče na Golici, na vzhodu do Bleda, Jelovice in Ratitovca, na jugu do Selške doline, Ruta, Zatoľmina in Kolovrata, na zahodu pa do Drežnice, Lope in Viša.

Cena: 8,10 EUR**KAMNIŠKO-SAVINJSKE ALPE**


1 : 50.000
 PZS, 2012
 Format: 12 x 23 cm
 Teža: 86 g
 Šifra: 3 838803 140190

Na severu zemljevid delno sega na avstrijsko stran vse do Apač (Abtei), Žitare vasi (Sittersdorf), Globasnice (Globasnitz), Podgore (Unterbergen), zajete so Ravne na Koroškem in Prevalje. Na jugu se konča s Šenturško goro, Črnivcem, Menino planino in Šmatevžem. Na vzhodu obsega Poštarski dom pod Plešivcem, Topolišico, Šoštanj in Braslovce. Na zahodu pokriva Obir, Virnikov Grintovec in Štefanjo goro.

Cena: 8,10 EUR**BOHINJSKO JEZERO**

1 : 25.000
 PZS, 2010
 Format: 11,5 x 25 cm
 Teža: 35 g
 Šifra: 3 831010 754020

Zemljevid Bohinjsko jezero sega na severu do Koče pri Triglavskih jezerih in Planinske kočice na Uskovični, na vzhodu do Bohinjske Češnjice in Črne prsti, na jugu do Stržišča in Zadlaza - Žabč, na zahodu pa do Čadrga in Bogatinskega sedla. Vmes so označene planinske poti in druge znamenitosti okrog Bohinjskega jezera, vključno s Komno, Fužinskimi planinami, Spodnjimi Bohinjskimi gorami, Tolminskim Kukom, Vrhom nad Škrbino, Voglom, Rodico ...

Cena: 6,20 EUR**GRINTOVCI**


1 : 25.000
 PZS, 2005
 Format: 11,5 x 23 cm
 Teža: 89 g
 Šifra: 3 838803 000425

Zemljevid Grintovci sega na severu do Bele, Logarske doline in Raduhe, na vzhodu do Luč, Velikega Rogatca in Šmiklavža, na jugu so vidni še Kranjska reber, Stahovica in Adergas, na zahodu pa Javorjev vrh in Spodnje Jezerko. Na karti najdemo dvatisočake Kamniško-Savinjskih Alp (Grintovec, Skuto, Ojstrico ...), planinske kočice (Okrešelj, Klemenča jama, Kamniško sedlo ...), dolino Kamniške Bistrice, Veliko planino, Kalški greben, Krvavec, Matkov in Robanov kot ...

Cena: 8,10 EUR**JALOVEC IN MANGART**

1 : 25.000
 PZS, 2004
 Format: 12 x 25,5 cm
 Teža: 98 g
 Šifra: 3 831010 754044

Na severu sega zemljevid do Trbiža in Korenskega sedla, na vzhodu do Kranjske Gore, Zadnjice in Doline Triglavskih jezer, na jugu sta vidna še Javoršček in Lepena, na zahodu pa Kal - Koritnica, Možnica in Predel. V sosednji Italiji so vidna Belopeška jezera in poti na Ponce ter Mangart, na drugi strani pa poti iz Tamarja, Vršič z okolico, Trenta in seveda Jalovec in Bavški Grintavec.

Cena: 8,10 EUR**KRN**


1 : 25.000
 PZS, 2009
 Format: 11,5 x 24 cm
 Teža: 80 g
 Šifra: 3 838803 000760

Zemljevid sega na severu do Javorščka, Lepene in Lepe Komne, na vzhodu do Vrha nad Škrbino, planine Stador in Idrije pri Bači, na jugu do Kala nad Kanalom, Avč, Bodreža in Ukanj, na zahodu pa do Benečije v Italiji, Livka, Kobarida in Krasjega vrha. Osrednji del zemljevida pokriva območje Krna in Tolmina.

Cena: 8,10 EUR**STOL IN BEGUNJSKA**

1 : 25.000
 PZS, 1996
 Format: 11,5 x 24 cm
 Teža: 32 g
 Šifra: 9 789616 870078

Zemljevid Stola in Begunjske je na severu omejen z državno mejo, na vzhodu sega do Košutice in Podljubelja, na jugu do Tržiča, Begunj na Gorenjskem, Lesc in Blejskega jezera, na zahodu pa do Spodnjih Gorj, Vintgarja, Jesenic in Javorniškega Rovta.

Cena: 7,00 EUR**STORŽIČ - KOŠUTA**

1 : 25.000
 PZS, 2009
 Format: 11,5 x 23 cm
 Teža: 80 g
 Šifra: 9 789616 156844

Na severu zemljevid seže onkraj državne meje, na vzhodu do Sel - Šajde, Kališnikovega poldneva, Spodnjega Jezerskega, Sv. Jakoba in Velesovega, na jugu do Predoselj in Naklega, na zahodu do Podnarta, Dobrče in Begunjske. Osrednji del pokriva Kriško goro, Storžič in Košuto.

Cena: 8,10 EUR**TRIGLAV**


1 : 25.000
 PZS, 2012
 Format: 12 x 24 cm
 Teža: 92 g
 Šifra: 3 831010 754068

Zemljevid sega na severu do Robičja, Špika in Kukove špice, na vzhodu do Radovne, Debele pečice, Pokljuke in Bohinjske Češnjice. Na jugu je omejen z Ribčevim lazom, Bohinjskim jezerom in Komno. Na zahodu pa najdemo še Bogatinsko sedlo, dolino za Bajerjem, Malo Tičarico, Kočo pri izviri Soče in Veliko Mojstrovko. Osrednji del zemljevida predstavlja Triglav z okoliškimi vrhovi z vsemi pristopi iz Vrat, Kota, Krme, Pokljuke, Bohinja, Trente ...

Cena: 8,10 EUR**POLHOGRAJSKO HRIBOVJE**

1 : 25.000
 PZS, 2013
 Format: 11,5 x 23 cm
 Teža: 76 g
 Šifra: 9 789616 870115

Polhograjsko hribovje je del zahodnega predalpskega sveta, ki leži zahodno od Ljubljane v njeni neposredni bližini. Omejeno je s Poljansko Soro na severu, Sorškim in Ljubljanskim poljem na vzhodu, Ljubljanskim barjem na jugu ter dolino Brebovščice in Podlipščice na zahodu. Razdeljeno je na osem večjih reliefnih enot. Na severu seže karta do Škofje Loke, na jugu do Smrečja in Lesnega Brda, na vzhodu do Dvora in na zahodu do Žirovskega vrha.

Cena: 8,10 EUR**ŠKATLA ZA ZEMLJEVIDE IN VODNIKE**

PZS
 Format: 16,5 x 15 x 35 cm
 Teža: 685 g
 Šifra: 3 830057 330136

Praktična lesena škatla s tremi predali je primerna za shranjevanje zemljevidov.

Cena: 16,90 EUR


Na večini zemljevidov so na hrbtni strani perorisbe planinskih koč na dotičnem območju s podatki o odprtosti koč, dostopih do koč, prehodih do drugih koč, izletih in turah. Poleg markiranih poti, ki jih je na posameznem delu veliko, si lahko ogledate še druge zanimivosti in značilnosti, ki so prav tako opisane na hrbtnem delu zemljevidov. Nekateri zemljevidi imajo na hrbtni strani tudi preglednico vseh zemljevidov PZS, panoramske poglede ...

Hrvaška Zemljevidi



BIOKOVO
1 : 25.000
HGSS, 2011
Format: 13,5 x 23 cm
Teža: 90 g
Šifra: 9 789537 527082

Cena: 5,50 EUR




**DABARSKI KUKOVI
(17 A)**
1 : 20.000
HPS, 2011
Format: 11,5 x 23 cm
Teža: 75 g
Šifra: 000093

Cena: 7,50 EUR




DINARA (40)
1 : 30.000
HPS, 2001
Format: 11,5 x 23 cm
Teža: 43 g
Šifra: 000108

Cena: 5,50 EUR



**GORSKI KOTAR I
(11)**
1 : 30.000
HPS, 2007
Format: 11,5 x 23 cm
Teža: 77 g
Šifra: 9 789539 721730

Cena: 7,50 EUR



**GORSKI KOTAR II
(12)**
1 : 30.000
HPS, 2007
Format: 11,5 x 23 cm
Teža: 77 g
Šifra: 000092

Cena: 7,50 EUR




**GORSKI KOTAR III
(13)**
1 : 30.000
HPS, 2009
Format: 11,5 x 23 cm
Teža: 77 g
Šifra: 9 789537 163150

Cena: 7,50 EUR



**GORSKI KOTAR IV
(14)**
1 : 30.000
HPS, 2007
Format: 11,5 x 23 cm
Teža: 81 g
Šifra: 9 789539 721747

Cena: 7,50 EUR



**JUŽNI VELEBIT
(18)**
1 : 25.000
HPS, 2011
Format: 11,5 x 23 cm
Teža: 75 g
Šifra: 9 789537 163020

Cena: 7,50 EUR



**JUŽNI VELEBIT II
(18 A)**
1 : 30.000
HPS, 2008
Format: 11,5 x 23 cm
Teža: 73 g
Šifra: 000094

Cena: 7,50 EUR



**JUŽNI VELEBIT
(18 B)**
1 : 30.000
HPS, 2009
Format: 11,5 x 23 cm
Teža: 76 g
Šifra: 9 789537 163129

Cena: 7,50 EUR



**LASTOVSKO
OTOČJE**
HGSS
Format: 13,5 x 23 cm
Teža: 78 g
Šifra: 000096

Cena: 5,50 EUR



**NACIONALNI PARK
SJEVNERNI VELEBIT
(16 A)**
1 : 30.000
HPS, 2011
Format: 11,5 x 23 cm
Teža: 76 g
Šifra: 9 789537 163044

Cena: 7,50 EUR



OTOK CRES (21 A)
1 : 75.000
HPS, 2011
Format: 11,5 x 23 cm
Teža: 75 g
Šifra: 9 789537 163181

Cena: 7,50 EUR



OTOK RAB (20 A)
1 : 25.000
HPS, 2011
Format: 11,5 x 23 cm
Teža: 75 g
Šifra: 9 789537 163037

Cena: 7,50 EUR



OTOK VIS
1 : 20.000
HGSS, 2009
Format: 13,5 x 23 cm
Teža: 77 g
Šifra: 000095

Cena: 5,50 EUR




PAKLENICA
1 : 25.000
Astroida, 2011
Format: 12 x 24,5 cm
Teža: 105 g
Šifra: 9 789536 912056

Cena: 8,10 EUR



**SJEVNERNI VELEBIT
(16)**
1 : 30.000
HPS, 2008
Format: 11,5 x 23 cm
Teža: 75 g
Šifra: 9 789539 721754

Cena: 7,50 EUR



**SREDNJI VELEBIT
(17)**
1 : 30.000
HPS, 2010
Format: 11,5 x 23 cm
Teža: 75 g
Šifra: 9 789531 530828

Cena: 7,50 EUR



UČKA
1 : 30.000
Javna ustanova Park
prirode Učka, 2008
Format: 14 x 24,5 cm
Teža: 102 g
Šifra: 9 789537 171018

Cena: 8,10 EUR

Avstrija, Italija, Švica, Francija Zemljevidi



DER DACHSTEIN (RAMSAU-FILZMOOS)

1 : 25.000
Format: 12 x 19,5 cm
Teža: 140 g
Šifra: 9 783854 916680

+ vodnik v nemščini
+ panorama

Cena: 7,95 EUR



GLOCKNERGRUPPE – NATIONALPARK HOHE TAUERN

1 : 50.000
Format: 12 x 19,5 cm
Teža: 222 g
Šifra: 9 783850 264594

+ vodnik v nemščini
+ panorama

Cena: 9,99 EUR



KARWENDEL- GEBIRGE

1 : 50.000
Format: 12 x 19,5 cm
Teža: 154 g
Šifra: 9 783854 910275

+ vodnik v nemščini
+ panorama

Cena: 7,50 EUR



MONT BLANC

1 : 50.000
Format: 12 x 19,5 cm
Teža: 218 g
Šifra: 9 783850 264976

+ vodnik v nemščini in italijanščini

Cena: 9,95 EUR



MONTE ROSA

1 : 50.000
Format: 12 x 19,5 cm
Teža: 133 g
Šifra: 9 783854 913023

+ vodnik v nemščini in italijanščini

Cena: 6,95 EUR



NATIONALPARK HOHE TAUERN – SÜD (MALLNITZ- OBERVELLACH- MALTATAL-MÖLLTAL)

1 : 50.000
Format: 12 x 19,5 cm
Teža: 137 g
Šifra: 9 783854 910565

+ vodnik v nemščini

Cena: 9,95 EUR



ORTLER / ORTLES, CEVEDALE

1 : 50.000
Format: 12 x 19,5 cm
Teža: 159 g
Šifra: 9 783854 910817

+ vodnik v nemščini in italijanščini
+ panorama


Cena: 9,99 EUR



SEXTNER DOLOMITEN (TOBLACH / DOBBIACO- LENZ)

1 : 50.000
Format: 12 x 19,5 cm
Teža: 172 g
Šifra: 9 783854 910657

Cena: 7,95 EUR



STUBAIER ALPEN

1 : 50.000
Format: 12 x 19,5 cm
Teža: 154 g
Šifra: 9 783854 910923

+ vodnik v nemščini
+ panorama

Cena: 9,99 EUR



TENNENGEIRGE HOCHKÖNIG (HALLEIN- BISCHOFSHOFEN)

1 : 50.000
Format: 12 x 19,5 cm
Teža: 137 g
Šifra: 9 783854 910183

+ vodnik v nemščini

Cena: 9,95 EUR




VENEDIGER- GRUPPE, OBERPINZGAU

1 : 50.000
Format: 12 x 19,5 cm
Teža: 161 g
Šifra: 9 783854 910435

+ vodnik v nemščini
+ panorama

Cena: 9,99 EUR



ZERMATT, SAAS FEE

1 : 50.000
Format: 12 x 19,5 cm
Teža: 89 g
Šifra: 9 783854 914662

Cena: 14,95 EUR



ZILLERTALER ALPEN, TUXER ALPEN

1 : 50.000
Format: 12 x 19,5 cm
Teža: 137 g
Šifra: 9 783850 265188

+ vodnik v nemščini

Cena: 9,95 EUR





www.pzs.si

DROBEN PRISPEVEK, MARKANTEN VTIS

Pošljite SMS na 1919
s ključno besedo POT

In prispevajte 1€
za obnovo poti.

Kaj lahko postoriš v 1 dnevu?
Se povzpeš na vrh.
Odkriješ novo smer.
Obnoviš staro prijateljstvo.
Zaželiš srečno pot.

**Pošljite SMS s ključno besedo »POT«
na 1919 in prispevajte 1€ za obnovo planinskih poti.**

PLANINSKA ZVEZA SLOVENIJE skupaj z 278 društvi skrbi, da lahko vsako leto okoli 1,4 milijona obiskovalcev slovenskih gora na 9 TISOČ KILOMETRIH MARKIRANIH PLANINSKIH POTI nemoteno uživa naravne lepote in gorski mir ter se z razglednih vrhov vrača z novimi močmi in vtisi.

V letu 2012 smo z vašo pomočjo obnovili Hanzovo pot na Prisojnik, pot Vrata–Luknja in pot s Kredarice na Mali Triglav in vsem planincem omogočili nešteto vrhunskih vtisov.



PLANINSKA
ZVEZA
SLOVENIJE
ALPINE
ASSOCIATION
OF SLOVENIA

Vodniki in dnevniki



Koristni napotki za varnejše obiskovanje gorskega sveta

- Izberite tako pot in turo, ki je primerna vaši psihofizični pripravljenosti, ter pri tem upoštevajte svoje zdravje in zdravje vaših najbližjih/prijateljev, ki bodo z vami odšli na turo.
- Planinski pohod, turo **skrbno načrtujte** (s pomočjo vodnikov, zemljevidov ...) in vnaprej skušajte predvideti počitke, zanimivosti, možnosti prenočevanja in »zasilnih izhodov« v primeru zapletov. Izogibajte se brezpotij, za katera ste naključno izvedeli, saj v večini primerov peljejo v težave.
- Prilagodite se najšibkejšemu udeležencu skupine, zlasti če so to otroci. Najšibkejšemu prilagodite izbiro izleta, pohoda ter tudi tempo hoje in počitke.
- Pred turo s poučite o vremenu, podnebju, stanju poti in o potrebnih tehničnih oprehi. Preverite odprtost planinskih koč (<http://www.pzs.si/koce.php>). Na pot se odpravite dovolj zgodaj.
- Na zahtevnih in zelo zahtevnih planinskih poteh uporabljajte samovarovalni sestav (plezalni pas, plezalno čelado, samovarovalni komplet in zaščitne rokavice).
- Na poteh, ki so izpostavljene padajočemu kamenju ali možnosti trka ob skalo, si obvezno nadenite čelado. Čelado uporabljajte tudi na poteh po meliščih.
- O vsaki turi obvestite partnerja, znanca ali vsaj »Mojco« v zadnji gostilni. Obvestilo naj vsebuje podatke o načrtovani poti, morebitne rezervne cilje in okvirni čas vrnitve.
- Priporočljivo je, da za obveščanje uporabite obrazec in ga pustite na vidnem mestu v avtu.
- Prve pol ure hodite počasi, da se telo počasi ogreje. Tempo prilagodite najšibkejšemu v skupini, še posebej če so to otroci.
- Na turah jejte hranljivo mešanico lahko prebavljive hrane (sestavljene ogljikove hidrate, npr. piškote, čokolado, marmelado).
- Pijte kar se da pogosto, vendar nikakor ne alkoholnih pijač, kakor tudi ne pijač z mehurčki. Vsako uro, če se le da, se malo ustavite, malo počijte in pijte. Jejte le malo, pijte pa precej, čeprav niste lačni ali žejni.
- Vpisujte se v vpisne knjige v kočah in na vrhovih, ki bodo v veliko pomoč gorskim reševalcem v primeru poizvedovanja.
- Če začutite znake utrujenosti ali izčrpanosti, si privoščite daljši počitek. Če ste izčrpani, se po počitku in premisleku morda odločite za sestop s spremstvom. Če ste zelo izčrpani, pomislite, ali ni morda prišlo do višinske bolezni ali podhladitve. Med počitkom ne jejte le čistega grozdnega sladkorja, ampak tudi bolj sestavljeno lahko prebavljivo hrano.
- Otroci in starejše osebe, pa tudi tisti s kroničnimi boleznimi, se lahko ukvarjajo s planinstvom, le da morajo biti ob tem previdni. Če mislite, da je kakšen napor za vas prevelik, se prej posvetujte z zdravnikom.
- Pri turah v visokogorje se ne vzpenjajte prehitro. Pri nadmorski višini med 2500 in 3000 metrov ne povečujte višine prenočevanja za več kot 300 metrov na dan. Če je mogoče, ne spite na najvišji točki dnevnega vzpona.
- Tudi v najmanjšem nahrbtniku je dovolj prostora za osnovno opremo.

Slovenija Planinski vodniki



VODNIK KARAVANKE

Avtor: Klemen Janša
PZS, 2010
Format: 12 x 16 cm
Obseg: 359 strani
Teža: 347 g
Šifra: 9 789616 156905

Opisani so vzponi in prečenja na skrajnem zahodu gorovja v Italiji, kar je pionirsko delo v slovenski vodniški literaturi. Ob številnih podatkih o izhodiščih, planinskih kočah, prehodih in vzponih na vrhove Karavank, od skrajnega zahoda pri Trbižu do masiva Uršlje gore na vzhodu, je avtor natresel še obilo geografskih, zgodovinskih, geoloških, etimoloških, botaničnih in zooloških podatkov. To kaže, da se je dela lotil široko razgledan, odlični gornik.

Cena: 27,90 EUR



VODNIK POSAVSKO HRIBOVJE

Avtor: Marjan Pergar
PZS, 2004
Format: 12 x 16 cm
Obseg: 246 strani
Teža: 261 g
Šifra: 9 789616 156561

Na tem delu Slovenije je veliko zanimivih in lepih vrhov, veliko poti, planinskih postojank, naravnih, zgodovinskih in kulturnih posebnosti. Zaradi zaokroženosti in celovitosti vseh pristopov na hribovje levo in desno od Save je v vodniku dodan še del savinjske ravnine, del zgornje- in srednjoteselskega gričevja in del krškega, senovskega in bizeljskega gričevja. Dodano je še področje vzhodno od Kamnika in Domžal do Vranskega, med Tuhijsko dolino in Črnim grabnom.

Cena: 21,70 EUR



VODNIK DOLENJSKA, BELA KRAJINA, NOTRANJSKA

Avtor: Roman Mihalič
PZS, 2012
Format: 12 x 16 cm
Obseg: 200 strani
Teža: 207 g
Šifra: 9 789616 870054

Vodnik pokriva območje Slovenije, ki v drugih vodnikih Planinske založbe do zdaj sistematično še ni bilo zajeto. Zajema splošen opis tega območja in napotke. Sledijo opisi planinskih poti po Gorjancih, Beli krajini, Kočevskem in zgornji Kolpski dolini, Stojni, Goteniški gori, Borovski gori in obkolpskih stenah, Ribniški dolini, Dobropolju, Trški gori, Kumljanskem hribovju, Stični, Višnji Gori, Litiji, Grosupljem, Velikih Laščah, Krmskem pogorju, Borovnici in Vrhnikih, Loški dolini, Cerknici, Javornikih in Snežniku.

Cena: 23,90 EUR




VODNIK ŠKOFJELOŠKO IN CERKLJANSKO HRIBOVJE

Avtorica: Andreja Erdlen
PZS, 2011
Format: 12,5 x 16 cm
Obseg: 224 strani
Teža: 289 g
Šifra: 9 789616 156974

V vodniku so opisana naslednja izhodišča: Kranjin Škofja Loka, izhodišča v Poljanski dolini, Žirovska kotlina, Rovte, Idrijsko in Cerkljansko, Selška dolina. V vodniku najdete opise planinskih postojank in drugih možnosti bivanja, opise vrhov, dostopov, obhodbnice na območju Škofjeloškega in Cerkljanskega hribovja, predloge za izlete, prečenja in krožne poti. Prednost Škofjeloškega in Cerkljanskega hribovja je v tem, da ga lahko obiskujemo v vseh letnih časih.

Cena: 23,90 EUR



VODNIK PO GORAH SEVEROVZHODNE SLOVENIJE

Avtorji: Milan Čilenšek in Viktorija Dabič s sodelavci
PZS, 2007
Format: 12 x 16 cm
Obseg: 352 strani
Teža: 347 g
Šifra: 9 789616 156752

Vodnik opisuje pot od vzhoda proti zahodu – enako kot teče tudi Slovenska planinska pot: začnemo v Prekmurju, nadaljujemo v Slovenskih goricah in Halozah, preidemo na Konjiško in Velenjsko hribovje, gremo po Pohorju in Kozjaku in končamo na Strojni na Koroškem. Poti so v vodniku opisane od izhodišč do planinskih postojank ali vrhov. Čas hoje je načeloma natisnjen na koncu opisa poti ali posamezne etape.

Cena: 21,70 EUR



VODNIK PO PLANINSKIH KOČAH V SLOVENIJI

Avtor: Jože Dobnik
PZS, 2007
Format: 12 x 16 cm
Obseg: 352 strani
Teža: 388 g
Šifra: 9 789616 156691

V vodniku so opisani planinske kočice, domovi in bivaki, ki so vpisani v register planinskih koč pri Planinski zvezi Slovenije. Kar nekaj planinskih koč je zaprlo svoja vrata, nekaj koč in bivakov pa je novih. V vodniku smo obdržali risbe A. Rojca in dodali risbe J. Lasnibat. Dodali smo tudi barvne posnetke nekaterih koč. Poleg podatkov, ki so jih Planinski založbi PZS poslala društva, smo kot vir podatkov o kočah uporabili še koledarček akcij 2006 in spletne strani Planinske zveze Slovenije.

Cena: 21,70 EUR



VODNIK KAMNIŠKO-SAVINJSKE ALPE

Avtorji: V. Habjan, J. Drab, A. Poljanec, A. Stritar
PZS, 2004
Format: 12 x 16 cm
Obseg: 269 strani
Teža: 301 g
Šifra: 9 789616 156523

Dela se je na novo lotila skupina avtorjev, ki je podrobno obdelala skupine Storžiča, Grintovca in Kravca. Avtorji so opisali skupino Planjave, Ojstrice in Krofčičke ter skupino Mrzle gore in Bab, predstavili skupine Velike planine, Menine in Dobrovelj, obdelali skupine Dobrče, Rogatca in Raduhe. Opisano je gorovje, podani so praktični napotki, navodila za uporabo vodnika, izhodišča, planinske kočice, prehodi in vrhovi.

Cena: 21,70 EUR



VODNIK POLHOGRAJSKO HRIBOVJE

Avtor: Božidar Lavrič
PZS, 2010
Format: 12 x 16 cm
Obseg: 144 strani
Teža: 183 g
Šifra: 9 789616 156899

V vodniku so opisane poti v Polhograjskem hribovju, ki ga po kamnini še marsikdo poimenuje Polhograjski Dolomiti. Poljanska Sora ga na severu loči od Škofjeloškega hribovja. V vodniku so opisane poti iz doline Gradaščice, iz doline Horjulščice, iz Medvod, Poljanske doline in iz Ljubljane. Pri opisih so upoštewane vse poti, ki so markirane s Knafelčev markacijo in vpisane v register planinskih poti pri Planinski zvezi Slovenije.

Cena: 17,95 EUR



VODNIK SLOVENSKA PLANINSKA POT

Avtorja: Milenko Arnejšek - Prle in Andraž Poljanec
PZS, 2012
Format: 12 x 16 cm
Obseg: 344 strani
Teža: 333 g
Šifra: 9 789616 870047

To je vodnik, ki vas bo kar najbolj neposredno seznanil s traso najstarejše vezne poti pri nas in v Evropi, torej s potjo, ki je bila načrtovana že leta 1950, urejena pa leta 1953. Domiselno povezuje najzanimivejše vrhove in nam predstavi vse pomembnejše planinske kočice v najatraktivnejših predelih slovenskega gorskega sveta od njenega začetka v Mariboru do cilja v Ankaranu. Ker je od zadnje izdaje tovrstnega vodnika minilo že 14 let, je bil ta težko pričakovani, saj je v njem zapisano najnovejše stanje poti na terenu.

Cena: 25,90 EUR



Slovenija Planinsko izletniški vodniki



PLANINSKO-IZLETNIŠKI VODNIK JEZERSKO

Avtor: Irena Mušič
PZS, 2009
Format: 11 x 17 cm
Obseg: 88 strani
Teža: 95 g
Šifra: 9 789616 156868

»Doživite nepozabno gorsko pokrajino! Jezersko,« vas vabijo domačini. Vodnik opisuje dolinske sprehode pri zaselku Podlog na Spodnjem Jezerskem, ogledali si bomo ledeniški dolini Makekove Kočne in Ravenske Kočne. Nato bomo stopili na nižje vrhove Karavank: Stegovnik, Vimikov Grintovec, Pristovski Storžič, Veliki vrh, Vratca in Goli vrh. Sledi visokogorje s Kočno, Grintovcem, Dolгим hrbtom, Skuto, Koroško in Kranjsko Rinko ter Ledinskim vrhom in Veliko Babo.

Cena: 17,95 EUR



PLANINSKO-IZLETNIŠKI VODNIK BOHINJ

Avtor: Andraž Poljanec
PZS, 2008
Format: 11 x 17 cm
Obseg: 104 strani
Teža: 104 g
Šifra: 9 789616 156790

V knjžici so opisani izleti in planinske ture na območju Bohinja. Kot izhodišča so na začetku vsakega opisa navedeni kraji, do katerih se lahko pripelješ z avtomobilom; izjeme so Rjava skala, kamor te pripelje gondola smučišča Vogel, ter vzpona na Veliko Špiče in Vrh nad Škrbino, ki sta opisana kot samostojni turizmi z izhodiščem pri Koči pri Triglavskih jezerih oz. Domu na Komni. Paleta izbranih izletov in tur je pisana, zato si bo lahko vsakdo izbral sebi primeren cilj.

Cena: 11,00 EUR



PLANINSKO-IZLETNIŠKI VODNIK KAMNIŠKA BISTRICA

Avtor: Bojan Pollak
PZS, 2009
Format: 11 x 17 cm
Obseg: 160 strani
Teža: 156 g
Šifra: 9 789616 156806

V vodniku je predstavljenih 19 opisov poti različnih zahtevnosti: dostop v osrčje kamniških planin (Koželjeva pot, po Kamniški Bistrici, slap Orglice, Sv. Primož), obiski »zelenega predgorja« (Krvavec, Velika planina, Kamniško in Kokrovo sedlo, Korošica, Greben, Konj, Vodotočno jezero) in vzponi na sive očke (Grintovec, Skuta, Brana, Planjava in Ojstrica). Večina opisanih tur poteka po označenih poteh, nekaj pa tudi po neoznačenih poteh in brezpotjih.

Cena: 17,95 EUR



PLANINSKO-IZLETNIŠKI VODNIK PREDDVOR

Avtorja: T. Polajnar, M. Raztresen
PZS, 2010
Format: 11 x 17 cm
Obseg: 96 strani
Teža: 101 g
Šifra: 9 789616 156875

V tem vodničku so opisane nekatere najbolj znane od preštevilnih planinskih poti, ki vodijo na vrhove in planinske točke na obeh straneh reke Kokre in ki jih je mogoče videti ali vsaj slutiti iz Preddvora in njegove neposredne okolice. Cilji teh planinskih poti so v treh gorskih skupinah, ki se dvigajo nad krajem, v gorovjih Storžiča, Grintovcev in Krvavca. Med njimi so taki, ki vzamejo le uro ali dve časa, pa tudi čisto prave celodnevne planinske ture na dvatisočake.

Cena: 17,95 EUR



PLANINSKO-IZLETNIŠKI VODNIK TRŽIČ


Avtorja: Vladimir Habjan, Irena Mušič
PZS, 2006
Format: 11 x 17 cm
Obseg: 76 strani
Teža: 84 g
Šifra: 9 789616 156660

Knjižica je namenjena obiskovalcem Tržiča. Naravnana je predvsem gorniško, vendar je opisanih tudi nekaj sprehajalnih in izletniških ciljev, primernih za vsakogar. Tako bo lahko svoj cilj našel prav vsakdo – to pa je tudi namen knjižice in želja avtorjev. Vse poti v knjižici so razdeljene na dolinske sprehode/izlete, sredogorske izlete in visokogorske ture.

Cena: 7,09 EUR



Slovenija Plezalni vodniki



PLEZALNI VODNIK BOHINJSKE STENE

Avtorji: L. Budkovič, T. Golnar, J. Mihelič, M. Šolar
PZS, 2008
Format: 13 x 21 cm
Obseg: 254 strani
Teža: 535 g
Šifra: 9 789616 156769

Ta knjiga je vabilo plezalcem, naj obiščejo bohinjske stene, naj poiščejo, odkrijejo in spoznajo eno najmanjših sobic razkošne zakladnice bohinjskega bogastva, ki se sicer v največji meri ali skoraj v celoti imenuje lepota. Danes je na opisanem območju preplezanih več kot 200 alpinističnih smeri, 23 zaledenelih slapov in več kot 240 športnoplezalskih smeri.

Cena: 22,95 EUR



PLEZALNI VODNIK JEZERSKO

Zbrali in uredili: Tone Golnar, Davo in Drejc Kamičar

PZS, 1999
Format: 13 x 21 cm
Obseg: 208 strani
Teža: 400 g
Šifra: 9 789616 156158

Avtorji in uredniki Davo in Drejc Kamičar ter Tone Golnar so v plezalnem vodniku opisali več kot 260 smeri in variant. Večina smeri je predstavljenih tudi s shemami. V knjigi je 47 črno-belih in 52 barvnih fotografij.

Cena: 15,90 EUR



PLEZALNI VODNIK LOGARSKA DOLINA – VZHODNI DEL

Zbrali in uredili: S. Babič, T. Golnar, G. Savelli Čuka
PZS, 1998
Format: 13 x 21 cm
Obseg: 168 strani
Teža: 360 g
Šifra: 9 789616 156073

Plezalni vodnik Logarska dolina – vzhodni del opisuje plezalne vzpone v Utah, Krofički, Ojstrici, Škarjah, Rjavčkem vrhu, Lučki Brani – Babi, Planjavi ter Kamniškem sedlu. V plezalnem vodniku so opisani tudi zaledeneli slapovi, turni smuki in alpinistični smuki na tem območju. Najugodnejša izhodišča za plezalne vzpone so Koča na Klemenčih Jami, Dom planincev v Logarski dolini in Frischaufov dom na Okrešlju. Vodnik je opremljen s fotografijami in skicami vrisanih smeri.

Cena: 15,40 EUR



PLEZALNI VODNIK LOGARSKA DOLINA – ZAHODNI DEL

Zbrala in uredila: Silvo Babič in Tone Golnar
PZS, 1999
Format: 13 x 21 cm
Obseg: 176 strani
Teža: 410 g
Šifra: 9 789616 156189

Plezalni vodnik Logarska dolina – zahodni del opisuje smeri od Brane do Strevčeve peči, vključuje pa tudi Matkov kot, plezališča in nekaj zaledenelih slapov. V vodniku je moč najti tudi nekaj nasvetov za alpinistične in turne smučarje.

Cena: 16,70 EUR



PLEZALNI VODNIK ROBANOV KOT

Zbrali in uredili: S. Babič, T. Golnar, R. Supin
PZS, 2002
Format: 13 x 21 cm
Obseg: 180 strani
Teža: 410 g
Šifra: 9 789616 156356

Na območju Robanovega kota je več kot 170 smeri, od zahtevnih zimskih do najzahtevnejših kopnih smeri v visokih skalnih stenah. Območje Robanovega kota je bilo dolga leta in je še danes zapostavljeno predvsem zaradi dolgih in težkih dostopov in sestopov. Po drugi strani pa je na opisanem območju tudi malo lahkih smeri.

Cena: 20,40 EUR





PLEZALNI VODNIK VRŠIČ

Zbrala in uredila: Tone Golnar in Niko Novak
PZS, 2009
Format: 13 x 21 cm
Obseg: 198 strani
Teža: 453 g
Šifra: 9 789616 156851

Plezalni vodnik Vršič je napisan v stilu preostalih podobnih plezalnih vodnikov, ki jih izdaja Planinska založba. To je pregledni vodnik celotnega območja in zajema vse plezalne smeri, zaledenele slapove, alpinistične smuke in opise zavarovanih poti. Vse smeri in variante so navedene orografsko oziroma gledano v steno od leve proti desni.

Cena: 25,90 EUR



PLEZALNI VODNIKI KOROŠKE

Avtor: Stanko Mihev
PZS, 2005
Format: 13 x 21 cm
Obseg: 344 strani
Teža: 730 g
Šifra: 9 789616 156592

Plezalni vodnik Koroške obsega tri vodničke: Plezalni vodnik Raduha, Plezalni vodnik Peca in Uršlja gora ter Plezalni vodnik Plezališča, zaledeneli slapovi, turno in alpinistično smučanje. Poleg drugih sten so obdelane tudi stene Raduhe, v celovit pregled pa so uvrščene tudi do leta 2005 neobdelane severne stene Pece, ki ležijo na ozemlju Avstrije. Avtor je opisal 305 smeri in variant. Vse smeri so predstavljene tudi s shemami. V knjigi je 60 črno-belih slik, 110 barvnih fotografij in 160 skic.

Cena: 40,89 EUR

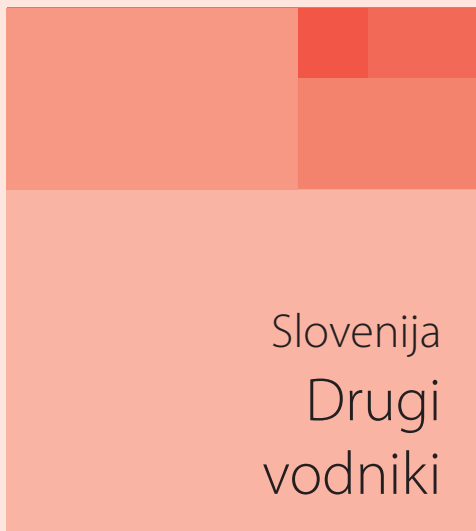


PLEZALNI VODNIK KAMNIŠKA BISTRICA

Avtorji: Tone Golnar, Silvij Morojna in Bojan Pollak
PZS, 2012
Format: 13 x 21 cm
Obseg: 408 strani
Teža: 730 g
Šifra: 9 789616 870030

Nov plezalni vodnik na več kot 400 straneh ima 121 skic in shem, 94 fotografij, polepšan pa je tudi s 46 barvnimi prilogami. Popisuje 443 smeri in variant. Avtorji vodnika so se potrudili posodobiti sheme nekaterih prosto preplezanih klasičnih smeri in poleg tehničnih ocen dodali tudi proste. Na hrbtni strani vodnika je pregleden zemljevid območja.

Cena: 39,90 EUR



Slovenija
Drugi
vodniki



55-KRAT KARAVANKE

Avtor: Stanko Klinar
PZS, 2005
Format: 13,5 x 21 cm
Obseg: 192 strani
Teža: 325 g
Šifra: 9 789616 156608

55-krat Karavanke je izbirni vodnik, privoščič si 55 hlastnih ciljev. Razdeljen je na tematske sklope, in sicer so to: izleti, nezahtevni vrhovi, turni smuki, zavarovane poti, zasneženi žlebovi, brezpotje z lažjim plezanjem. Kako uporabljati ta vodnik s 138 fotografijami? Najprimerneje je, da v abecednem kazalu poiščemo želeni cilj in tako izvemo stran s podrobnim opisom. Vzrok za takšen način iskanja je razdelitev knjige na omenjene tematske sklope.

Cena: 28,00 EUR



KAKO NA TRIGLAV

Avtor: skupina avtorjev
PZS, 1999
Format: 10,5 x 17 cm
Obseg: 72 strani
Teža: 90 g
Šifra: 9 789616 156165

Vodnik žepnega formata je primeren za vsak nahrbtnik, žep in za na pot. V njem najdemo podatke, kako se pripravimo za vzpon na Triglav, nekaj praktičnih nasvetov, kakšno opremo in oblačila potrebujemo, opomnik, nekaj o telesni pripravljenosti, zdravju in prvi pomoči, vremenu in rastlinstvu. Podrobno so opisane poti na Triglav, razložene so oznake zahtevnosti poti, višine, razdalje in čas, navedeni so podatki o planinskih kočah, prostor je za žige in vtise s poti.

Cena: 6,30 EUR



NAJVIŠJI VRHOVI V ALPAH

Avtor: T. Vrhovec s soavtorji
PZS, 2005
Format: 12,5 x 21 cm
Obseg: 280 strani
Teža: 430 g
Šifra: 9 789616 156578

Opisi v tej knjigi so napisani z najboljšim namenom ponuditi slovenskim planincem, alpinistom in drugim zanimiv izbor vzponov, ki jih lahko v izbrani družbi, s primernim tehničnim znanjem, telesno pripravljenostjo, dobrim zdravjem, opremo in pogumom opravijo sami ali pa z gorskimi vodniki. V prvem, splošnem delu vodnika je nekaj osnovnih podatkov o Alpah. Glavni del vodnika sestavljajo opisi vzponov. Organizirani so po gorskih skupinah.

Cena: 27,10 EUR



VARNEJE PO FERATAH IN VODNIK PO DOLOMITSKIH FERATAH

Avtor: Bine Mlač
PZS, 2002
Format: 12 x 21 cm
Obseg: 260 strani
Teža: 368 g
Šifra: 9 789616 156363

V prvem delu vodnika nam avtor opiše, kje si lahko pridobimo nekaj osnovnega znanja o hoji in plezanju po zavarovanih plezalnih poteh. V nadaljevanju nas seznanja s pojmi, s katerimi se srečujemo v širši mreži zavarovanih plezalnih poti pri nas in na tujem. Vključuje tudi napotke, kako in kje začeti v dolomitskih feratah, in varnostne vidike (koliko gorniškega znanja in telesne pripravljenosti je potrebno ...). Drugi del pa je odličen vodnik po feratah v Dolomitih.

Cena: 21,70 EUR



VODNIK PO KARNIJSKIH FERATAH

Avtorja: Bine in Nada Mlač
PZS, 2011
Format: 13 x 21 cm
Obseg: 288 strani
Teža: 507 g
Šifra: 9 789616 870016

V vodniku najdemo najprej obrazložitev o vremenu v Karniji, kakšno je vrednotenje (ne)zavarovanih planinskih in plezalnih poti, nadalje je podanih nekaj nasvetov glede opreme, organizacije, logistike, možnosti za prenočitev, nakupa hrane, oskrbe z vodo, parkiranja ... Sledi osrednji del z opisi posameznih ferat in drugih poti, čemur je dodano slikovno gradivo s skicami poti. Za vsako turo so pregledno navedeni izhodišče, višina ferate, čas, zahtevnost in drugi nasveti.

Cena: 39,90 EUR



ČUDOVITE ALPE

Avtor: Andrej Mašera
PZS, 2006
Format: 17,5 x 25 cm
Obseg: 175 strani
Teža: 569 g
Šifra: 9 789616 156684

V vodniku je opisanih 45 izbranih vzponov na pomembne vrhove Alp, ki so naši domovini najbližji in jih je mogoče opraviti v enem koncu tedna. Tako so v izboru vrhovi v Karnijskih in Ziljskih Alpah, Dolomitih, Severnih apneniških Alpah in v Visokih Turah. Ture so različnih dolžin in težavnosti, od preprostih izletov do zahtevnih ledeniških vzponov. Vodnik je popoln opis izbranih vrhov, njihovih značilnosti, praviloma tudi značilnosti celotne gorske skupine, ki ji pripadajo.

Cena: 28,79 EUR




VODNIK POT KARLA IN ŽIGE ZOISA

Avtor: skupina avtorjev
PZS, 2008
Format: 10,5 x 17 cm
Obseg: 80 strani
Teža: 84 g
Šifra: 9 789616 156783

Knjižica Pot Karla in Žige Zoisa je na eni strani pomnik slavnemu botaniku Karlu Zoisu in njegovemu bratu Žigi kot glavnemu sponzorju Karlovih botaničnih raziskav, na drugi strani pa predstavitev bogate, predvsem naravne dediščine območja zahodnega dela Kamniško-Savinjskih Alp. Pot Karla in Žige Zoisa vodi od posestva Brdo skozi Predvdvor do Kališča in naprej na Kokroko sedlo. Od tam se vzpne na Kalški greben in čez Kravec zaokroži pot nazaj proti naselju Kokra.

Cena: 11,00 EUR



HOW TO CLIMB TRIGLAV

Avtor: skupina avtorjev
PZS, 2005
Format: 10,5 x 17 cm
Obseg: 64 strani
Teža: 75 g
Šifra: 9 789616 156622

Vodnik žepnega formata je napisan v angleščini. Ker je namenjen tujcem, je v prvem delu zapisano nekaj o Sloveniji, Planinski zvezi Slovenije in Triglavu. Sledijo opisi posameznih poti na Triglav. Sledijo še praktični napotki, podatki o rastlinju in planinskih kočah, časovne razdalje, priporočljive ture, seznam vodnikov in zemljevidov. Na koncu je dodan še kratek slovarček.

Cena: 13,35 EUR



darilni bon

Bi radi vašim prijateljem, sorodnikom, poslovnim partnerjem, ljubiteljem gora v prazničnih dneh ali pa za rojstni dan, obletnico ali drugo priložnost podarili nekaj iz bogate ponudbe planinske literature, vodnik, zemljevid ...?

Pred vami pa je izziv, saj ne veste, kaj vse vaš obdarjenec že ima? Odločite se za darilne bone Planinske trgovine PZS. Za vas smo pripravili bone poljubnih vrednosti.

Bone lahko kupite v naši Planinski trgovini PZS na Dvorakovi 9 v Ljubljani ali jih naročite po:

- e-pošti: narocilo@pzs.si
- telefonu: 01 43 45 684, 080 1893
- faksu: 01 43 45 691

Plačilo je možno po predračunu ali po povzetju.



Slovenija Dnevniki



PLANINSKI DNEVNIK

PZS, 2011
Format: 11 x 16 cm
Obseg: 128 strani
Teža: 139 g
Šifra: 3 830057 330020

Pišete opise in razne zaznamke, ko se vrnete s poti, na list papirja ali odtisujete žige na listke? Potem vam priporočamo, da s seboj na turo vzamete Planinski dnevnik. Tako bodo vaša opažanja in spomini shranjeni v priročni knjižici. V Planinskem dnevniku najdete tudi pomembne informacije: znake v sili, mednarodne znake za klic helikopterja, Častni kodeks slovenskih planincev in hišni red za planinske kočje Planinske zveze Slovenije.

Cena: 2,90 EUR



DNEVNIK S SLOVENSKE PLANINSKE POTI

PZS, 2012
Format: 10 x 13 cm
Obseg: 38 strani
Teža: 28 g
Šifra: 3 830057 330013

Izredno priljubljen dnevnik je razdeljen na dva dela. V prvem delu je prostor za 75 žigov s Slovenske planinske poti od Maribora do Ankarana. V drugem delu pa je prostor še za nadaljnjih 36 žigov Razširjene Slovenske planinske poti. Dodan je tudi seznam literature Založbe PZS, ki je priporočljiva za pripravo in izvedbo poti. V dnevniku je zapisan tudi pravilnik za podelitev častnega znaka, do katerega ima pravico vsak, ki je prehodil pot.

Cena: 3,50 EUR




CICI DNEVNIK

PZS, 2011
Format: 10,5 x 15 cm
Obseg: 76 strani
Teža: 62 g
Šifra: 9 789616 156981

Cici dnevnik je namenjen predšolskim in osnovnošolskim otrokom do vključno 7. leta starosti. Program vsebuje tudi priznanja, ki so predvsem dodatno motivacijsko sredstvo udeležencem za doseg ciljev programa. Cicibani lahko osvojijo nalepko markacije, gorskega apolona, Clusijevega svišča, knjižico Ciciban v gorah in spominsko diplomu. Dnevnik je razdeljen na tri sklope: na članski, tekmovalni in spominski del.

Cena: 1,95 EUR



DNEVNIK 1 / MLADI PLANINEC, MLADA PLANINKA

PZS, 2012
Format: 10,5 x 15 cm
Obseg: 73 strani
Teža: 55 g
Šifra: 9 789616 156998

Dnevnik 1 je simpatična knjižica, namenjena otrokom prve triade, v katero beležijo dogajanje, občutke, doživljanja na poti ... Zasnovan je tako, da otroka spodbuja k opazovanju in doživljanju gorskega sveta v vseh letnih časih. Dnevnik spodbuja tudi z nagrado, bronastim znakom, ki ga otrok prejme za prehojenih 8 izletov. Priljubljen spremljevalec otrok služi tudi kot članska izkaznica planinskega društva, saj je v njem prostor za znamkice.

Cena: 1,95 EUR



DNEVNIK 2 / MLADI PLANINEC, MLADA PLANINKA

PZS, 2011
Format: 10,5 x 15 cm
Obseg: 87 strani
Teža: 71 g
Šifra: 9 789616 870009

Dnevnik 2 je nadaljevanje prve knjižice, prek katere otroci druge in tretje triade osvajajo zahtevnejše gorske večšine, za kar so seveda ustrezno nagrajeni s srebrnim in zlatim znakom, ko osvojijo 8 oz. 16 vrhov v različnih letnih časih in z različno višino. Tudi ta dnevnik je med mladimi planinci zelo priljubljen in ga je mogoče uporabiti kot člansko izkaznico planinskega društva.

Cena: 1,95 EUR

Hrvaška Plezalni vodniki



CROATIA, PENJAČKI VODIČ

Avtor: Boris Čujić
Astroida, 2009
Format: 12,5 x 21 cm
Obseg: 512 strani
Teža: 709 g
Šifra: 9 789536 912087

V plezalnem vodniku je opisanih 72 plezališč (Pazin, Limski kanal, Rovinj, Kamenjak, Cres, Dabarski kukovi, Pag, Omiš, Biokovo ...) v hrvaškem, nemškem, angleškem in italijanskem jeziku. Opisi so opremljeni s skicami smeri, težavnostjo, možnostjo prenočevanja in fotografijami.

Cena: 29,50 EUR



PAKLENICA, PENJAČKI VODIČ

Avtor: Boris Čujić
Astroida, 2009
Format: 12 x 21 cm
Obseg: 248 strani
Teža: 456 g
Šifra: 9 789536 912070

Vodnik, namenjen plezalcem, s skicami, opisi in praktičnimi podatki in navodili predstavlja stene Paklenice in vse najznačilnejše plezalne smeri v njih. Paklenica je eno najzanimivejših plezalnih območij Evrope.

Cena: 22,90 EUR

Hrvaška Vodniki in dnevnik



PLANINARSKI VODIČ PO HRVATSKOJ

Avtor: Alan Čaplar
Meridijani, HPS 2008
Format: 16 x 21,5 cm
Obseg: 688 strani
Teža: 1.152 g
Šifra: 9 789532 390995

Vodnik z bogato grafično obliko in modernim pristopom ponuja obsežen pregled možnosti za planinarjenje na Hrvaškem. Vsebuje veliko konkretnih in praktičnih podatkov in tako služi kot dobra osnova za planinarjenje, kjer najdemo od lahkih poldnevnihih sprehodov do celodnevnihih izletov in večdnevnihih tur. Vsa planinska območja so predstavljena z besedilom in preglednim zemljevidom, vse destinacije pa tudi z zanimivimi fotografijami in koordinatami GPS.

Cena: 30,00 EUR




PARK PRIRODE BIOKOVO, VODIČ

HGSS, 2011
Format: 16 x 23,5 cm
Obseg: 79 strani
Teža: 234 g
Šifra: 9 789537 527099

Vodnik je napisan v hrvaškem in angleškem jeziku. Bogato je opremljen z barvnimi fotografijami. Opisi obsegajo podnebje, rastlinski in živalski svet, botanični vrt Kotišina, biokovsko cesto, Park prirode Biokovo, kulturo in zgodovino, kolesarske in planinske poti ...

Cena: 2,70 EUR



VELEBITSKI PLANINARSKI PUT, PLANINARSKI VODIČ

Avtor: Alan Čaplar
HPS, 2001
Format: 11 x 17 cm
Obseg: 48 strani
Teža: 54 g
Šifra: 9 789536 914 043

Obiskovalcem Velebita, še posebej obiskovalcem obhodnice Velebitski planinarski put (VPP), bo ta mali vodnik v pomoč pri hoji in spoznavanju največje hrvaške planine. Poleg trase VPP so navedene tudi druge planinske poti na Velebitu.

Cena: 3,40 EUR



VELEBITSKI PLANINARSKI PUT, DNEVNIK

HPS, 2004
Format: 10,5 x 15 cm
Obseg: 20 strani
Teža: 21 g
Šifra: 000100

Velebitski planinarski put, Velebitska planinska pot (VPP), je pot, ki vodi po najlepših predelih Velebita od Zavižana do Paklenice. Na 20 točkah je žig, ki ga odtisnete v ta dnevnik in si tako pridobite pravico do prejema značke VPP.

Cena: 4,70 EUR



PLANINARSKI DNEVNIK

HPS, 2011
Format: 10,5 x 15 cm
Obseg: 211 strani
Teža: 228 g
Šifra: 000098

Uvodni del dnevnika sestavlja kratek planinski priročnik z naslovi planinskih koč in društev, nato sledi 100 praznih strani za vaše vtise, doživetja in zapise s planin, gora, planinskih pohodov in potepov.

Cena: 3,40 EUR



HRVATSKA PLANINARSKA OBILAZNICA, VODIČ

Avtor: Alan Čaplar
HPS, 2010
Format: 15 x 21 cm
Obseg: 224 strani
Teža: 335 g
Šifra: 9 789536 914364

Vodnik sistematično predstavlja vse pomembnejše hrvaške vrhove. Nenadomestljiv je planincem, ki se podajajo po Hrvaški planinski obhodnici (Hrvatska planinarska obilaznica – HPO). Vse kontrolne točke HPO so predstavljene standardizirano – s fotografijo, opisom vrha, dostopi in drugimi praktičnimi podatki.

Cena: 13,50 EUR



HRVATSKA PLANINARSKA OBILAZNICA, DNEVNIK

HPS, 2011
Format: 10,5 x 15 cm
Obseg: 60 strani
Teža: 60 g
Šifra: 000091

Hrvatska planinarska obilaznica obsega 151 zanimivih planinskih točk po hrvaških planinah. Z odtisovanjem žigov na teh točkah lahko pridobite bronasto, srebrno in zlato značko ter posebno, najvišje priznanje Hrvatske planinarske obilaznice.

Cena: 5,50 EUR

BREZPLAČNA
številka za
NAKUP:
080 18 93
(24 ur/dan, vse dni v letu)

Naročam

št. izvodov

Koledar 2014
Planinske zveze Slovenije

cena z DDV: 3,90 €.

Poštnina
plačana
Pogodba
št. 226/1/S

Ime in priimek

Pravna oseba

ID za DDV

Naslov

Telefon

Pošta

Datum

E-pošta

Podpis

Poštnino plača naročnik.

120 let
years



PLANINSKA
ZVEZA
SLOVENIJE
ALPINE
ASSOCIATION
OF SLOVENIA

Informacije in naročila:

PLANINSKA ZVEZA SLOVENIJE, Dvorakova ulica 9, p. p. 214,
SI-1001 Ljubljana
e-naročila: koledar@pzs.si, telefon: 01 43 45 690 (v času uradnih ur),
faks: 01 43 45 691,
brezplačna tel. številka **080 1893** (24 ur/dan, vse dni v letu)
in spletna trgovina: <http://www.pzs.si/trgovina.php>

SLOVENSKI PLANINSKI MUZEJ
Triglavska cesta 49, SI-4281 MOJSTRANA, telefon: 08 380 67 30,
fax: 04/589 10 35, e-naročila: info@planinskimuzej.si



120 let
years



PLANINSKA
ZVEZA
SLOVENIJE

planinski
V E S T N I K

REVIJA ZA LJUBITELJE GORA ŽE OD LETA 1895 >>>>

Poštnina plačana
Pogodba
št. 226/1/S

NAROČAM REVIJO PLANINSKI VESTNIK

Ime in priimek ali naziv podjetja:

Ulica in hišna številka:

Davčna številka:

Pošta in poštna številka:

Član PD * (samo za fizične osebe):

Datum rojstva * (samo za fizične osebe):

GSM:

E-pošta * (eden od podatkov je obvezen):

Datum:

Podpis:

Letna naročnina: 34 EUR (za tujino 58 EUR) - strošek poštne in 8,5 % DDV sta vključena v ceni. Naročnino je možno prekiniti za naslednje leto s pisnim obvestilom do konca predhodnega leta.

Planinska zveza Slovenije zgornje podatke zbira in obdeluje izključno za upravljanje naročniškega razmerja na Planinski vestnik.

PLANINSKA ZVEZA SLOVENIJE
PLANINSKA ZALOŽBA
Dvorakova ulica 9

p. p. 214
SI-1001 Ljubljana

PLANINSKA ZVEZA SLOVENIJE
Uredništvo Planinskega vestnika
Dvorakova ulica 9

p. p. 214
SI-1001 LJUBLJANA



PLANINSKA ZVEZA SLOVENIJE
ALPINE ASSOCIATION OF SLOVENIA

Dvorakova 9
SI-1001 Ljubljana
p. p. 214
www.pzs.si



2014

V koledarju Planinske zveze Slovenije za leto 2014 so izbrane fotografije slovenskih avtorjev, ki so skozi fotografski objektiv ujeli gorsko naravo v različnih letnih časih in upodobili najlepše vrhove in doline slovenskih gora.

Koledarski del označujejo lunine mene in prazniki.
Format koledarja: 33 cm x 48 cm.
Možnost dotiska na pasici, višine 5 cm.

Cena z DDV: 3,90 €

Naročila sprejemamo po e-pošti:
koledar@pzs.si
in brezplačni tel. številki:
080 1893 (24 ur/dan, vse dni v letu).

120 let years



PLANINSKA ZVEZA SLOVENIJE
ALPINE ASSOCIATION OF SLOVENIA

Dvorakova 9
SI-1001 Ljubljana
p. p. 214
www.pzs.si

planinski VESTNIK (kratica je PV) velja za najstarejšo slovensko revijo, ki še izhaja!



Planinski vestnik se je kot glasilo "Slovenskega planinskega društva" (SPD) v Ljubljani v svoji prvi številki, ki je izšla 8. februarja 1895 predstavil javnosti z naslednjim programom: „Da slovensko planinsko društvo doseže svoj namen (izdajati, pospeševati in podpirati zanimljive planinaslovne spise in slike), sklenil je odbor 'Sl. pl. dr.' od leta 1895. počeni izdajati blagemu planinoslovstvu posvečen mesečnik, kateri bode objavljala zanimljiva predavanja in različne planinoslovne spise in slike."

Planinski vestnik je bil v vseh obdobjih svojega doslej 117. letnega izhajanja ogledalo dela planinske organizacije, gorniške kulture, odraz splošnih razmer in duševnega doživljanja gora Slovencev. Objavljal je raznovrstne vsebine: informacije o najpomembnejših dogajanjih v planinstvu, od organizacijskih, društvenih in gospodarskih, pa do športnih, odpravnih in drugih, znanstvene in poljubno znanstvene članke iz zgodovine planinstva, orografije, meteorologije, glaciologije, speleologije, toponimije in drugih ved, planinsko-alpinistične potopise, članke o naravi in varstvu narave, leposlovne prispevke, pesmi in slovstvene ocene. Zadnji dve desetletji so vsebino informiranja o društvenem dogajanju prevzela Obvestila, ki jih PZS izdaja večkrat na leto. Nekaj alpinističnih vsebin se je preselilo v Alpinistične razgleda, ki pa od leta 1998 žal ne izhajajo več.

V dobi pred prvo svetovno vojno od 1895 do 1914 je izšlo 20 letnikov PV, v prvi Jugoslaviji od 1921 do 1940 20 letnikov, med drugo vojno od 1941-1944 4 letniki v zelo skrčenem obsegu, 1945 enoten (1) letnik z naslovom Planinski zbornik, 1946 in 1947 2 letnika z nazivom Gore in ljudje, nato pa do vključno leta 2011 64 letnikov z običajnim imenom Planinski vestnik. Izšli sta še dve letni poročili za 1893. in 1894. leto in prehodna številka za leto 1915-1919. Skupaj je torej do danes izšlo 111 letnikov Planinskega vestnika, leto 2012 je stodvanajsti letnik revije. Konec leta 1940 je izšlo Splošno kazalo za 40 letnikov (uredil Josip Wester), leta 1951 je izšlo Splošno kazalo za peto desetletje (uredil Josip Wester), leta 1961 je izšlo Splošno kazalo za šesto desetletje (uredil Vilko Mazi) in leta 1972 Splošno kazalo za sedmo desetletje (uredil Vilko Mazi). V letu 2012 je bil po dobrih desetih letih končan projekt digitalizacije vseh števil Planinskega vestnika. Danes so vsi izvodi Planinskega vestnika od leta 1895 naprej dostopni v formatu PDF na spletni strani www.pvkazalo.si, kjer je v veliko pomoč tudi iskalnik po posameznih objavah.

Vabimo vas, da postanete naročnik Planinskega vestnika.



Planinska zveza Slovenije
Dvorakova 9
p. p. 214
1000 Ljubljana
Fax: 01 43 45 691
E-mail: narocilo@pzs.si

Naročilnica



Naročam naslednje izdelke iz kataloga:

Šifra	Ime	Velikost	Količina	Cena	Skupaj
9 5678 6948 6578	PRIMER: Majica PZS - ženska	M	2	16,90 €	33,80 €

Kupec:

Ime in priimek: _____

Ime podjetja / Planinskega društva in davčna številka: _____

Naslov: _____

Pošta: _____

Telefon: _____

E-mail: _____

Član PD (obkrožite in napišite katerega): da _____ ne

Strokovni naziv in št. izkaznice: _____
(vodnik/mentor/mladinski voditelj/markacist ...)

Datum in podpis: _____

S podpisom potrjujem pravilnost podatkov in sprejemam Splošne pogoje v katalogu.

Izreži, prepogni, kjer je označeno, zalepi in pošlji. Poštnina že plačana.



V naslednjem katalogu predlagam
naslednje spremembe in dopolnitve:

Poštnina
plačana.
Pogodba št.
226/1/S

Planinska zveza Slovenije
Dvorakova 9
p. p. 214

1001 Ljubljana

Avstrija Vodniki



SCHNEESCHUHWANDERN IN TIROL

Kompass, 2006
Format: 11,5 x 20 cm
Obseg: 96 strani
Teža: 173 g
Šifra: 9 783854 913153

Vodnik, namenjen turnim smučarjem, v nemščini opisuje 40 najlepših turnosmučarskih tur na severnem Tirolskem.

Cena: 11,95 EUR



SCHNEESCHUHWANDERN IN VORARLBERG

Kompass, 2007
Format: 11 x 19 cm
Obseg: 96 strani
Teža: 150 g
Šifra: 9 783854 914693

V vodniku, namenjenem turnim smučarjem, je v nemščini opisanih 38 najlepših turnosmučarskih tur v Vorarlbergu. Opisane poti so tudi označene na vstavljenih izsekih zemljevidov.

Cena: 11,95 EUR




BOZEN UND UMGEBUNG

Kompass, 2007
Format: 12 x 22 cm
Obseg: 128 strani
Teža: 231 g
Šifra: 9 783854 913207

Vodnik je namenjen gorskim kolesarjem in je napisan v nemščini. Opisanih je 40 kolesarskih poti, opisom so dodani tudi profili poti. Vsaki opisani turi je dodan celostranski izsek zemljevida, na katerem je označena opisana pot.

Cena: 12,50 EUR



NATIONALPARKS IN ÖSTERREICH

Kompass, 2008
Format: 12 x 19,5 cm
Obseg: 288 strani
Teža: 502 g
Šifra: 9 783854 917557

V vodniku je v nemščini opisanih 100 planinskih in kolesarskih poti. Na izsekih zemljevidov so te poti tudi vrisane. Vodniku je dodan tudi CD.

Cena: 16,95 EUR



ÖTZTAL - PITZTAL

Kompass, 2006
Format: 12 x 18 cm
Obseg: 128 strani
Teža: 187 g
Šifra: 9 783854 912880

V vodniku je v nemščini opisanih 50 planinskih poti. V njem najdemo tudi profile poti in izseke zemljevidov za posamezne ture, na katerih so vrisane tudi opisane poti.

Cena: 11,95 EUR



Člani PZS imate pri nakupu blagovne znamke MuleBar in VigorFuel **10 %** popusta, strokovni kader **20 %**. Omenjene ugodnosti lahko koristite preko spletne trgovine VigorShop, ki se nahaja na povezavi www.vigorshop.net.

Za koriščenje popusta vpišite pri registraciji v polje »sporočilo« številko članske ali druge ustrezne planinske izkaznice.

Pri naročilu uporabite člani PZS popustno kodo: **PZS-clani**
strokovni kader pa: **PZS-kader**

Kodo vpišite med postopkom oddaje naročila.




www.vigorshop.net



POGANJA ME 100% NARAVNA ENERGIJA

Nejc Kuhar: "Ploščice MuleBar imam vedno v nahrbtniku, poleti in pozimi, saj zavzamejo malo prostora in mi vedno dajo potrebno energijo na turi."

Strokovna literatura



NARAVA V GORSKEM SVETU

Avtorji: skupina avtorjev

PZS, 2006

Format: 17 x 21 cm

Obseg: 150 strani

Teža: 295 g

Šifra: 9 789616 156653

Učbenik Narava v gorskem svetu je namenjen varuhom gorske narave, za druge programe in gorske stražarje, ob tem pa je napisan poljudno, tako da lahko po njem sežejo tudi drugi ljubitelji in obiskovalci gorske narave. Tem bo v pomoč pri izobraževanju o gorski naravi, ki ji je uspelo ohraniti svojo divjo lepoto in občudovanje človeka. Vsebina je razdeljena na naslednja poglavja: kamniti svet gora, pisana cvetna odeja, živali naših gora, varstvo gorske narave in problemi gorskega turizma.

Cena: 20,82 EUR



NEVARNOSTI V GORAH

Avtor: Pit Schubert

PZS, 2001

Format: 16 x 23 cm


Obseg: 271 strani

Teža: 705 g

Šifra: 9 789616 156530

Knjiga svari planinca pred vsem, kar se mu lahko pripeti v gorah. Opisani so dogodki in posledice pa tudi nekaj sodnih epilogov in ugotovitev o objektivnih in subjektivnih vzrokih nesreč. Besedilo spremlja skoraj 300 odličnih fotografij. Opisano se dogaja v glavnem po nemških in avstrijskih hribovih. Da se nesreča lahko primeri kjerkoli v gorah, je bistvo in univerzalnost priročnika na to temo. Gre za dogodke, za točno in objektivno opredelitev – in za nauk, ki ga iz tega opisa pridobi bralec, ne glede na to, kje živi.

Cena: 32,50 EUR



PLANINSKA ORIENTACIJSKA TEKMOVANJA

Avtorji: A. Glavnik, B. Jordan, B. Rotovnik

PZS, 2002

Format: 14 x 21 cm

Obseg: 253 strani

Teža: 335 g

Šifra: 9 789616 156370

Učbenik je obsežen, sistematičen, jasen in pregleden. Namenjen je udeležencem različnih planinskih usposabljanj, organizatorjem in tekmovalcem na planinskih orientacijskih tekmovanjih. Avtorji upajo, da bodo tudi drugi planinski strokovni kadri (mentorji planinskih skupin, vodniki PZS, gorski reševalci, alpinisti ipd.) v učbeniku našli primerno branje za izpopolnjevanje lastnega znanja.

Cena: 16,30 EUR



PLANINSKA ŠOLA – UČBENIK

Avtor: skupina avtorjev

PZS, 2011

Format: 15 x 21 cm

Obseg: 350 strani

Teža: 635 g

Šifra: 9 789616 156950

Planinska šola je temeljni program planinskega usposabljanja. Usposabljanje, ki se večinoma izvaja v planinskih društvih, ni vezano na članstvo v planinski organizaciji in tudi ni starostno omejeno. Namenjeno je čim večji množici tistih, ki se zavedajo, da je znanje zelo pomemben ključ za vamo in vsestransko doživljanje gorskega sveta. Program Planinska šola je poleg tega tudi zelo uporaben pri izvajanju planinskih programov v vrtcih, osnovnih in srednjih šolah ter tudi na visokih šolah in fakultetah.

Cena: 24,20 EUR



PLANINSKE OBHODNICE IN POHODI

Avtor: Nikola Guid

PZS, 2008

Format: 15 x 21 cm


Obseg: 271 strani

Teža: 417 g

Šifra: 9 789616 156707

Knjiga Planinske obhodnice in pohodi natančno opredeli pojma, kot sta planinska obhodnica in pohod, ter poskuša dati popoln pregled nad to problematiko. Zbrani so podatki o 73 planinskih obhodnicah, 16 obhodnicah zunaj PZS, 17 akcijah, podobnih obhodnicam, 131 planinskih pohodih, 98 pohodih zunaj PZS in 3 pohodih slovenskih društev v zamejstvu. Knjiga je namenjena planincem in ljubiteljem narave in pohodništva, vodnikom PZS za ideje za izlete, zaradi zbranih priporočil pa tudi skrbnikom obhodnic in pohodov.

Cena: 19,00 EUR



PLANINSKI TABORI – PRIROČNIK

Avtor: skupina avtorjev

PZS, 2002

Format: 14 x 21 cm

Obseg: 130 strani

Teža: 306 g

Šifra: 9 789616 156417

Glavni namen priročnika je, da poskuša na različne načine predstaviti kar največ možnosti organizacije in izvedbe planinskih taborov. Vsak bralec bo sam presodil, kaj od zapisanega je mogoče uporabiti v posameznem mladinskem odseku oz. planinskem društvu. V nobenem primeru pa ni namen priročnika postavljati določenih standardov na področju organiziranja in izvajanja planinskih taborov, saj je največji čar ravno v bogastvu različnosti.

Cena: 15,00 EUR



PREHRANA V GORAH – UČBENIK

Avtor: Bine Mlač

PZS, 2003

Format: 12 x 17,5 cm

Obseg: 208 strani

Teža: 337 g

Šifra: 9 789616 156493

Učbenik, ki lahko deloma služi kot priročnik, je namenjen vsem obiskovalcem gora. Avtor poda abecedni pregled pomembnejših prehranskih izrazov, natančen pregled posameznih prehranskih gradnikov – ogljikovih hidratov, beljakovin, maščob ter vitaminov in mineralov – in poskuša vse to povezati s prehranjevanjem v gorah. Zatem se loti sadja, zelenjave, semen in oreškov ter tekočin. Avtor nam postreže s številnimi primeri in nasveti, tako da lahko prav vsak planinec najde primerno rešitev, preden se odpravi v gore.

Cena: 15,90 EUR



PRIROČNIK ZA MARKACISTE

Avtorji: B. Seliger, B. Jordan, J. Rovan,

T. Tomše

PZS, 2009

Format: 14 x 21 cm

Obseg: 100 strani

Teža: 165 g

Šifra: 9 789616 156745

Učbenik Priročnik za markaciste je strokovno delo za usposabljanje markacistov Planinske zveze Slovenije. S povezanostjo vsebin posameznih poglavij predstavlja temeljni priročnik o vzdrževanju in označevanju planinskih poti. Obenem bo lahko kot priročnik služil vsem, ki jih kar koli zanima o planinskih poteh oziroma njihovem pomenu za razvoj in razmah planinstva.

Cena: 7,00 EUR



VODNIŠKI UČBENIK, druga dopolnjena izdaja

Avtorji: skupina avtorjev

PZS, 2012

Format: 15 x 21 cm

Obseg: 472 strani

Teža: 895 g

Šifra: 9 789616 870061

Vodniški učbenik vsebuje posebno znanje, ki ga vodnik potrebuje za vodenje v gorah, in znanje o tem, kako te vsebine poučevati. Vodniški učbenik znanje Planinske šole razširja in dopolnjuje. Namenjen je usposabljanju vodnikov PZS kategorij A, B, D in G. Izbor in obseg vsebin v učbeniku definirajo učni načrt, predvideno število ur za realizacijo učnega predmeta, zasnova učbenika, predznanje ciljne skupine uporabnikov in povprečna razvojna stopnja uporabnikov.

Cena: 24,90 EUR



Leposlovje



ALPE - KOT JIH VIDIJO PTICE

Avtor: Matevž Lenarčič
PanAlp, 2009
Format: 27 x 37 cm
Obseg: 512 strani
Teža: 5.100 g
Šifra: 9 789616 111188

Mega knjiga, ki osupne. S svojo fizično, vsebinsko in fotografsko veličino. Je prva knjiga z novimi aerofotografijami celotne alpske verige. Fotografije je prispeval matevž Lenarčič, besedila pa številni ugledni evropski poznavalci Alp. Knjiga ima tudi dodatek v angleškem jeziku.

Cena: 49,90 EUR




FRANC KOCBEK – ALJAŽ SAVINJSKIH ALP

Uredil: Vojko Strahovnik
PZS, 2002
Format: 21,5 x 30 cm
Obseg: 112 strani
Teža: 765 g
Šifra: 9 879616 870092

Knjiga zgovorno prča o Francu Kocbeku, njegovem času in kraju delovanja. Poleg bogatih zapisov povečuje vrednost dela še slikovno in drugo gradivo s konca 19. in začetka 20. stoletja v Savinjski dolini. Dodane so tudi ilustracije planinskih rož s poimenovanji. Knjiga je čudovit odsev z verodostojnimi dokazi o življenju v času Kocbeka, ne samo v gorah, ampak v celotni slovenski družbi.

Cena: 25,30 EUR



GRUH

Avtor: Edo Deržaj
Matjaž Deržaj, 2009
Format: 15 x 20 cm
Obseg: 169 strani
Teža: 295 g
Šifra: 000067

Knjiga je ponatis, ki na slikovit način opiše stanje v družbi pred 2. svetovno vojno. Odlomek iz knjige: Za alpinistično turo veljajo naslednja pravila: ko prispes v kočo, ki si si jo izbral za izhodišče, se vedi tako, da morebitni izletniki in slični smrtniki takoj zaslutijo, da si alpinist posebne sorte. V pozdrav le pokimaj in sedi s tovarišem v skrajni kot sobe. Tu malomarno odvrzi oprtnik z drezami, vrvi in cepin. Če imaš v optri pravilno razmeščene kline in kladivo, bodo takoj rezko zarožljali. V hipu bodo vse oči uprte v vaju. Nato sedita mrkih obrazov, brez besed ...

Cena: 18,00 EUR




IVERÍ Z GRINTOVCEV

Avtor: Vlasto Kopač
PZS, 2006
Format: 17,5 x 24 cm
Obseg: 240 strani
Teža: 683 g
Šifra: 9 789616 156677

Avtor je bil inženir arhitekt, ugledni javni in kulturni delavec, alpinist in gorski reševalec ter častni predsednik Planinske zveze Slovenije. V knjigi nam s svojo radoživostjo pripoveduje o nekdanjih časih in ljudeh v naših gorah na južnem delu Kamniško-Savinjskih Alp. Vsebinska je zaokrožena v na videz preproste zgodbe o ljudeh in dogodkih. Zavemo se, da gre za nekaj starodavnega in dragocenega, kar je avtorjeva beseda otela pozabi. Knjigo prepletajo številne perorisbe, različne ilustracije, inicialke, vinjete, risbe, fotografije in barvne priloge.

Cena: 18,36 EUR




IZ MOJEGA ŽIVLJENJA V GORAH – FAKSIMILE Z DODATKOM

Avtor: dr. J. Kugy
PZS, 2008
Format: 14,8 x 21 cm
Obseg: 232 strani
Teža: 616 g
Šifra: 9 789616 156776

Knjiga je ponatis prve in najpomembnejše Kugyjeve knjige Iz mojega življenja v gorah, ki je v slovenskem prevodu Mire Marko Debelakove izšel leta 1937. V prilogi Pisma je med drugim tudi ponatis članka Franceta Avčina Ob odkritju spomenika Kugyju. V njem avtor, ki je še osebno poznal velikega alpinista, dokazuje Kugyjevo čisto slovensko poreklo. V prilogi je tudi rodbinsko deblo družine Kugy, ki nedvomno potrjuje Avčinova dognanja. Objavljeni so tudi prevodi pism dopisovanja med Kugyjem in Miro Marko Debelakovo.

Cena: 35,00 EUR



NI NEMOGOČIH POTI

Avtor: Tomaž Humar
Sanje & Humar, 2010
Format: 24 x 29 cm
Obseg: 240 strani
Teža: 1.775 g
Šifra: 9 789616 767712

V avtobiografiji so opisani najpomembnejši vzponi njegove kariere. Skozi sočno in neposredno pripoved dobi bralec vpogled v življenje enega najboljših alpinistov našega časa. Pričujejoča, dopolnjena izdaja poleg omenjenih besedil prinaša tudi pregled pomembnejših Tomaževih vzponov od leta 2002 dalje ter dve novi besedili Tomaževih prijateljev in plezalskih kolegov Carlosa Carsolia in Reinholda Messnerja. Zato zasadi svoj vrt in okraši svojo dušo, namesto da čakaš, da ti nekdo drug prinese rože ...

Cena: 39,99 EUR



ODPRAVA NA ČO OJU

Avtor: Viki Grošelj
PZS, 2002
Format: 20 x 27 cm
Obseg: 147 strani
Teža: 683 g
Šifra: 9 789616 156394

Prva odprava slovenskih policistov v Himalajo. Tudi slovenski policisti so se hoteli potrditi in dokazati, da so sposobni stopiti na najvišje gore. Zato so se pod vodstvom vrhunskega alpinista Vikija Grošlja odpravili na šteti najvišji vrh sveta, na goro Čo Oju. Ta knjiga nas ne popelje le v lepote Himalaje, temveč nam prikaže tudi napor, ki ga morajo člani odprave obvladovati skozi vzpon, ta pa pomeni tudi vzpon nad samega sebe. In kako je slovenskim policistom leta 2002 uspel ta vzpon?

Cena: 21,70 EUR




GOLA GORA (NANGA PARBAT, 8125 m)

Avtor: Viki Grošelj
PZS, 2012
Format: 20 x 25,5 cm
Obseg: 260 strani
Teža: 1.230 g
Šifra: 9 789616 870108

Avtor se je za ponatis odločil ne le zato, ker je prva izdaja razprodana, ampak predvsem zaradi novih osebnih soočanj z Nanga Parbatom. Kot član smenalne ekipe, ki je pripravljala film o gori, se je udeležil lanske odprave na ta 8125 metrov visoki vrh. Na novo dodanih straneh opisuje svoje napete, razburjljive, počne, predvsem pa lepe in globoko doživete dneve na pobočjih Nanga Parbata ter pod njim. To je bila odprava na kateri sta Irena Mrak in Mojca Švajger dosegli enega največjih uspehov v zgodovini ženskega plezanja v Himalaji.

Cena: 24,90 EUR




PESMARICA GORNIŠKA 1

PZS, 2010
Format: 15 x 20,5 cm
Obseg: 224 strani
Teža: 289 g
Šifra: 9 789616 156301


V pesmarici je objavljenih 216 pesmi z akordi. Gorniška 1 je primerna za vsakogar, tako za posameznika kot tudi za skupine in tabore. V njej so namreč pesmi s taborniško in borbeno vsebino, pa narodne in druge slovenske, modernejšee pesmi, pesmi za tiste, ki imajo radi jugonostalgijo, in svetovno znane uspešnice.

Cena: 7,60 EUR

**PO SVOJI SLEDI**

Avtor: Tone Škarja
PZS, 2011
Format: 21,5 x 26 cm
Obseg: 414 strani
Teža: 1.890 g
Šifra: 9 789616 156967

Najobsežnejše delo našega uglednega alpinističnega in odpravskega veljaka, ki je bil pri vseh dogajanjih ves čas zraven, pa vendar je vedno hodil povsem po svoji poti. Pisal ga je pravzaprav vseh 55 let, najprej v svoj dnevnik in samo zase, zdaj pa odkritosrčno in temeljito tudi za vse nas, ki smo dolga leta spremljali neverjeten razvoj in podvige slovenskega alpinizma in himalajizma. V knjigi nastopajo številni, skoraj vsi naši alpinisti in odpravarji – s svojimi veselimi, resnimi in žalostnimi zgodbami. Knjiga je bogato opremljena s fotografijami.

Cena: 49,90 EUR**REŠEVANJE V GORAH:
STO LET ORGANIZIRANEGA GORSKEGA
REŠEVANJA V SLOVENIJI**

Avtorji: skupina avtorjev
GRZS, 2012
Format: 17,5 x 25 cm
Obseg: 280 strani
Teža: 869 g
Šifra: 9 789612 696351

V knjigi so gorski reševalci ob 100-letnici organiziranega gorskega reševanja v Sloveniji zbrali zapise o organizaciji gorskega reševanja in predvsem zanimive zgodbe iz reševalnega dela. V prvem delu spoznamo nesreče in reševanje v svetu gora skozi čas. V nadaljevanju izvemo, kakšna je organiziranost gorskega reševanja v Sloveniji. V drugem delu knjige spregovorijo reševalci, ki v zgodbah opisujejo veselje, žalost, nemoč, napore, stiske, strah ... To so posamezniki, ki želijo pomagati ljudem v stiski!

Cena: 25,00 EUR**SLOVENSKO PLANINSTVO**

Avtorja: Peter Mikša in Kornelija Ajlec
PZS, 2011
Format: 24 x 31 cm
Obseg: 188 strani
Teža: 1.196 g
Šifra: 9 789616 156943

Monografija Slovensko planinstvo nam ponuja pregled planinske preteklosti na Slovenskem skozi oči zgodovinarjev. Knjiga je dvojezična in bogato ilustrirana. Pri tem je pomembno poudariti, da je kar nekaj fotografij sploh prvič objavljenih. Ob tem dodajamo, da knjiga ni pisana (le) za poznavalce, pač pa je v prvi vrsti namenjena najširši javnosti, tudi tuji, da se v besedi in sliki podrobneje seznanijo z zgodovino najbolj množične slovenske športne organizacije ter s panogo, ki je del naše kulture in narodne identitete.

Cena: 29,90 EUR

**- 10 % za člane planinskih društev
s plačano letno članarino
- 20 % za strokovni kadri PZS in
društva, ki so člani PZS**

- 40 %
- 60 %

**ŽELJA POMAGATI –
DEVDESET LET ORGANIZIRANEGA
REŠEVANJA NA KAMNIŠKEM (1922-2012)**

Zbrala in uredila: Irena Mušič Habjan
Format: 17 x 23,5 cm
Obseg: 268 strani
Teža: 640 g
Šifra: 9 789612 698348

Društvo GRS Kamnik je ob 90-letnici organiziranega reševanja na Kamniškem izdalo novo knjigo z bogato zgodovino DGRS Kamnik. V njej nas pritegnejo resnične zgodbe o reševanju, ki so jih zapisali reševalci sami. Pozornost v knjigi pritegnejo tudi čudovite barvne fotografije. Knjiga je vsebinsko in slikovno bogata tudi z zgodovinskim pregledom dela in podobami reševalcev.

Cena: 19,00 EUR

Posebna ponudba

**ALPINISTIČNA ŠOLA – DODATEK
K DRUGI IZDAJI**

Zbral in uredil: Tone Golnar
PZS, 1996
Format: 14,5 x 20 cm
Obseg: 60 strani
Teža: 84 g
Šifra: 9 789616 870085

Knjiga Alpinistična šola – dodatek je namenjena vsem, ki imajo drugo izdajo Alpinistične šole in želijo dopolniti samo tiste vsebine, ki opisujejo tehnične veščine. Ta knjiga je prav tako namenjena delu na terenu, kamor nam tako ne bo treba nositi celotne knjige.

Cena: 1,00 EUR**BELE SANJE – KAMNITA
RESNIČNOST**

Avtorica: Slavica Štim
PZS, 2000
Format: 14,5 x 21 cm
Obseg: 116 strani
Teža: 256 g
Šifra: 9 789616 156264

Pesmi so zelo različne, četudi je sredica vsake kamen z gore: zdaj bleščeč, očarljiv; drugič vrtoglavo vabeč, pa spet nevaren. Izmed listov vam bodo zažareli planinski cvetovi, zašumeli samotni macesni, gorske kavke bodo raznesle vašo radost ali stisko z vetrovi; po prepadni grozi vonjajoča megla vas bo ovila.

Cena: 3,00 EUR**ČLOVEK, GORA, POEZIJA**

Zbrala in uredila: Darinka Petkovšek
PZS, 1992
Format: 13 x 18,5 cm
Obseg: 113 strani
Teža: 201 g
Šifra: 9 789612 010065

Knjiga je izšla ob 100-letnici Planinske zveze Slovenije. Zbornik polnijo izbrane pesmi s planinsko tematiko, ki so jih dali iz sebe številni ljubitelji gora. Med drugimi tudi Ivan Minatti, Janko Glazer, Simon Jenko, Janez Menart, Neža Maurer, Oton Župančič, Simon Gregorčič, Rudi Zaman, Nejc Zaplotnik z znamenitim rekrom o poti in cilju ...

Cena: 3,00 EUR



GREMO SKUPAJ V HRIBE

PZS, 1998
Format: 15,5 x 22 cm
Obseg: 100 strani
Teža: 252 g
Šifra: 9 789616 156141

Simpatična knjiga je izšla ob priložnostnem literarnem in likovnem natečaju ob 40-letnici Mladinske komisije. V njej so zbrana dela učencev od 5. do 8. razreda osnovnih šol. Učenci v knjigi podoživljajo resnične trenutke sreče in strahu v gorah, podajajo se v svet še neodkrita in neznanega, izpovedujejo svoj pogled na svet, do narave in gora.

Cena: 3,00 EUR



LOTOSOV CVET

Avtor: **Marijan Krišelj**
PZS, 1999
Format: 16,5 x 22 cm
Obseg: 173 strani
Teža: 535 g
Šifra: 9 789616 299022

Avtor knjige se je med drugim uveljavil v radijskem novinarstvu, urejal je priljubljene oddaje Odmevi z gora in Nedeljska izletniška torba. Ta knjiga se nanaša na sedmo odpravo na Mount Everest (1979). Pripoved v knjigi govori o ključnih dneh neke odprave na neki strašni, lepi in visoki gori, o hrepenjenju in trpljenju, o upih in brezupu, o zmagi in o smrti ... in o poveličanju in odpustanju, je v mnenju o knjigi zapisal Tone Škarja.

Cena: 3,00 EUR



MOJE GORE

Avtor: **Milenko Arnejšek - Prle**
PZS, 2001
Format: 18 x 25 cm
Obseg: 256 strani
Teža: 689 g
Šifra: 9 789616 156332

Izjemno delo avtorja, ki se je po sedmih letih zabav, norenja, stranpoti odločil za drugo pot. Odločil se je za biti sam in z naravo in njenim sporočilom. V uvodu odkrito spregovori o svoji mladosti, nato sledi spoznavanje in zrelost, temu pa avtorjevi začetki v gorah. Nato opisuje svoja spoznanja v gorah, poglobi se v lepe plezalne vzpone v slovenskih gorah, se izpove, kako je v gorah s psom, za konec pa opiše še svoje prvenstvene vzpone in jim doda skice.

Cena: 3,00 EUR



PLANINSKI ZBORNIK OB 110-LETNICI SPD/PZS

PZS, 2003
Format: 20 x 25 cm
Obseg: 398 strani
Teža: 1.525 g
Šifra: 9 789616 156387

V zborniku 11 priznanih avtorjev povsem na novo obravnava leta od 1993 do 2003 oz. nadgrajujejo zbornik, ki je izšel ob 100-letnici SPD/PZS pri Cankarjevi založbi v Ljubljani. Zbornik ima prav gotovo zgodovinski pomen in sodi v knjižnico vsakega planinca oz. planinskega društva.

Cena: 3,00 EUR




POSUŠENI ROŽMARIN

Avtor: **Miha Potočnik**
PZS, 1996
Format: 20 x 25 cm
Obseg: 319 strani
Teža: 1186 g
Šifra: 000033

Knjiga predstavlja zlahtni zbor že objavljenih planinskih spisov dr. Mihe Potočnika, staroste slovenskih planincev. V njej so zanimiva razmišljanja avtorja, povzeta iz knjige Zlata naveza, kjer je njegove spomine zapisoval Marjan Krišelj. Sledijo nekatere prigode iz prvenstvenih plezarij iz časa med obema svetovnim vojnama, popisane v prvi izdani knjigi Srečanja z gorami. Najzabavnejše so nekatere zgodbe in nezgode iz knjige Triglav – gora in simbol, v kateri je avtorjev prispevek zadnji del knjige.

Cena: 3,00 EUR




VELIKI PIONIRJI ALPINIZMA

Avtor: **Bine Mlač**
PZS, 2001
Format: 15 x 21 cm
Obseg: 203 strani
Teža: 299 g
Šifra: 9 789616 156295

Avtor najprej opiše osem faz razvoja (pra)gorništvu. Nato pa drugega za drugim riše obraze, dejanja in besede posameznih alpinistov svetovnega formata, aktivnih do druge svetovne vojne. Veste, kdo so bili: kralj vodnikov, moj debelušni gamsek, sestavljalec prvih zver deseteterk, očesni zdravnik iz Brezgenza, wilderkaiserski papež, krušni oče prvega klina, prvi mojster šeste stopnje na svetu, prva dama medvojnega dolomitizma, akademik iz Val Feretta, samotni dolomitski plezalski mojster, neprekosljivi filmski snemalec in ledni plezalec ...?

Cena: 3,00 EUR



TURNO SMUČANJE – PRIROČNIK

Avtor: **Tone Golnar**
PZS, 2002
Format: 14 x 21 cm
Obseg: 164 strani
Teža: 312 g
Šifra: 9 789616 156424

Vsebina priročnika razlaga, kaj je turno smučanje, in kratko predstavi njegovo zgodovino. Pregleda turnosmučarske terene v Sloveniji, pove nekaj o razmerah za turno smuko, opiše opremo zanjo, povzame primerno prehrano na turi, poda navodila za pripravo, razloži tehniko vzpenjanja, smučanja, taktiko, orientiranje na turnem smuku, opozori na nevarnosti, poškodbe in prvo pomoč, pouči o vrvi tehniki, turnem smučanju v ledeniškem svetu, povabi otroke in opozori na skrb za okolje. Priročnik je bogat s fotografijami in skicami.

Cena: 3,00 EUR



SLOVENSKI ALPINIZEM '97

PZS, 1998
Format: 15 x 22 cm
Obseg: 120 strani
Teža: 279 g
Šifra: 9 789614 089366

Slovenski alpinizem '97 je pregled pomembnejših dogodkov za to leto. Vsebina zbornika ni odvisna samo od ljudi, ki informacije zbirajo, temveč predvsem od tistih, ki jih posredujejo, in ravno na tem področju nas v prihodnje čaka največ dela. Opisani so prvenstveni vzponi v Karavankah, Kamniško-Savinjskih Alpah, pomembne ponovitve, prvenstveni vzponi v Julijskih Alpah in pomembne ponovitve, prvenstveni vzponi v zaledenelih slapovih in pomembne ponovitve, dosežki v tujih gorah ...

Cena: 1,00 EUR



SLOVENSKI ALPINIZEM '98

PZS, 1999
Format: 15 x 22 cm
Obseg: 67 strani
Teža: 142 g
Šifra: 9 771408 023007

Leta 1998 se je zvrstilo veliko dobrih vzponov. Kadrovska odprava na Daulagiri (8167 m) je s sedmimi člani na vrhu pokazala, da upanje za nadaljnji visokokakovostni razvoj našega himalajizma ostaja. V domačih gorah je bilo opravljenih veliko število kakovostnih vzponov tako poleti kot pozimi. Prvi vzpon je med drugim dočkal tudi zadnji izmed še nepreplezanih znanih slapov pri nas, slap Rinka. Epilog plezalnega leta 1998 se je zgodil ob bučni razpravi, vrednotenju in primerjanju tehničnih vzponov v El Capitanu in zimskih vzponov v Mt. Blancu.

Cena: 1,00 EUR



SLOVENSKI ALPINIZEM '99

PZS, 2000
Format: 15 x 22 cm
Obseg: 71 strani
Teža: 150 g
Šifra: 000040

V zborniku Slovenski alpinizem '99 Komisije za alpinizem najdemo oceno ene najuspešnejših alpinističnih sezon v zadnjem desetletju prejšnjega stoletja. Opisani in s skicami opremljeni so prvenstveni in drugi vzponi v slovenskih in tujih stenah. Podani so vtisi z mednarodnega tabora UIAA za mlade alpiniste, zasledimo zapis o mednarodnem tekmovanju v lednem plezanju, predstavljeni so najuspešnejši alpinisti in alpinistični smučarji leta in še kaj.

Cena: 1,00 EUR




SLOVENSKI ALPINIZEM 2000

PZS, 2001
Format: 15 x 22 cm
Obseg: 85 strani
Teža: 180 g
Šifra: 000041

Tudi v tem zborniku najdemo oceno alpinistične sezone 2000, nadalje sočne zapise z alpinističnih odprav, opise in skice prvenstvenih vzponov v domačih in tujih gorstvih, nove smeri smučarskih spustov, kjer je treba izpostaviti smučanje z Everesta Dava Karničarja. V zborniku imajo svoje mesto tudi najuspešnejši alpinisti in alpinistični smučarji, svetovni pokal v lednem plezanju, recenzije knjig in alpinisti, ki so leta 2000 pustili življenja v gorah.

Cena: 1,00 EUR




PODHLADITEV, OMRZLINE IN DRUGE POŠKODBE ZARADI MRAZA

PZS, 1990
Format: 12 x 16 cm
Obseg: 120 strani
Teža: 111 g
Šifra: 000019

Ameriški avtorji obravnavajo problematiko vsestransko in celovito. Podajajo jo zelo jasno in razumljivo, tako da jo bodo s pridom uporabljali tudi laiki. Obravnavajo teme: temperatura človeškega telesa in njeno uravnavanje; kako preprečiti podhladitev; odziv na ohlajanje; kako prepoznati podhladitev; zdravljenje podhlajenosti; podhladitev v vodi; omrzline; druge lokalne poškodbe zaradi mraza, nazadnje še stvarno kazalo in opomnik.

Cena: 3,00 EUR



OPREMA ZA GORE IN STENE

Avtor: Bine Mlač
 PZS, 1999
 Format: 15,5 x 21 cm
 Obseg: 405 strani
 Teža: 624 g
 Šifra: 9 789616 156202

Obsežen učbenik vsebuje poglavja o oblačilih in pokrivalih, obutvi, opremi za taborjenje in bivakiranje, tehnični opremi, zaščitno-varnostni opremi, smučarski in drugi opremi. Avtor končuje poglavja s seznammi opreme za različne dejavnosti v gorah in stenah.

Cena: 3,00 EUR



MENTOR PLANINSKE SKUPINE

Urednika: Borut Peršolja in Bojan Rotovnik
 PZS, 2001
 Format: 14,5 x 21 cm
 Obseg: 215 strani
 Teža: 276 g
 Šifra: 9 789616 156325

Učbenik Mentor planinske skupine je temeljno strokovno delo za planinsko usposabljanje. S sistematičnostjo in povezanostjo vsebin je ob nazorni in preprosti pripovedi svojevrsten prvenec v zakladnici slovenske planinske literature. Knjiga bo dobrodošel sopotnik vseh, ki utirajo prve planinske poti najmlajšim in mladim, pa tudi tistim, ki so jim gore stalna učilnica življenja.

Cena: 3,00 EUR



2. POROČILO O ALPAH

PZS, 2002
 Format: 15 x 22,5 cm
 Obseg: 424 strani
 Teža: 597 g
 Šifra: 9 789616 156349

Poročilo o Alpah ne navaja samo aktualnih problemov in ne analizira samo vzrokov napačnega razvoja, temveč poroča tudi o obetavnih rešitvah in projektih, ki so lahko za zgled. Pri tem lahko opazimo, da večino obetavnih pobud predlagajo posamezniki, manjše skupine ali občine. Države in skupnosti držav pa bi morale omogočiti ugodne okvirne pogoje za tovrstne pobude in jih spodbujati z višjimi finančnimi sredstvi. Skupaj s prvim delom je tako nastalo tematsko raznovrstno in obsežno delo.

Cena: 3,00 EUR



CIME DELL'AMICIZIA, GIPFEL DER FREUNDSCHAFT, VRHOVI PRIJATELJSTVA

PZS, 1996
 Format: 12 x 17 cm
 Obseg: 179 strani
 Teža: 228 g
 Šifra: 000015

60 vrhov prijateljstva je vodnik in dnevnik planincev iz Slovenije, Koroške in Furlanije - Julijske krajine. V njem je v slovenskem, nemškem in italijanskem jeziku opisanih 20 vrhov iz vsake dežele. Slovenijo zastopajo vrhovi Julijskih in Karniško-Savinjskih Alp, Karavank in predalpskega sveta ter Snežnik. Italijani predstavljajo gore Karnijskih Alp, Dolomitov, predgorja Julijskih Alp in Zahodne Julijske Alpe. Korošci so se odločili za Karavanke, Ziljske Alpe, Karnijske Alpe, Ankogel, Visoke Ture, Noriške Alpe in druge.

Cena: 3,00 EUR




PLANINSKE POSTOJANKE - VEČJEZIČNI VODNIK

PZS, 1997
 Format: 12 x 16,5 cm
 Obseg: 183 strani
 Teža: 227 g
 Šifra: 9 789616 156066

Vodnik nagovarja planince v angleškem, nemškem, italijanskem, hrvaškem in češkem jeziku. V vodniku je opisanih 151 planinskih postojank. Opremljene so s perorisbami in podatki o letu gradnje in obnove, navedeni so odpiralni čas, število prenočišč, dostop, izhodišče, ture in izlet s časom, lastnik koč in priporočeni zemljevidi.

Cena: 3,00 EUR



ZORKO JELINČIČ: NAD PREZRTJEM IN MITOM

Avtor: več avtorjev
 PZS in PD Tolmin, 2000
 Format: 18 x 24,5 cm
 Obseg: 246 strani
 Teža: 628 g
 Šifra: 9 789616 156288

Izredno bogata knjiga, izdana ob 100-letnici rojstva slovenskega rodoljuba, tigrovca, gornika in publicista Zorka Jelinčiča. V njej najdemo njegov pregleden življenjepiš, govor ob odkritju spominske plošče velike osebnosti primorske zgodovine, vpleteno je Jelinčičevo delovanje na področju planinstva. Knjigo popestri pisanje Klementu Jugu. Posebna poglavja so posvečena tudi njegovi prvi ženi, njegovemu političnemu udejstvovanju, delu na narodnem, kulturnem in raziskovalnem področju, dodana je tudi Jelinčičeva bibliografija.

Cena: 3,00 EUR



GRINTOVCI

1: 25.000
 PZS, 1998
 Format: 11,5 x 25 cm
 Teža: 35 g
 Šifra: 3 831010 754037

Zemljevid Grintovci obsega osrednje območje Grintovcev z okolico. Je sicer starejšega datuma, a vseeno vreden nakupa po zelo ugodni ceni.

Cena: 3,00 EUR



BERGE UM KRANJSKA GORA

Avtor: Tine Mihelič
 PZS, 2004
 Format: 11 x 17 cm
 Obseg: 88 strani
 Teža: 92 g
 Šifra: 9 789616 156547

V vodniku je opisanih 17 izbranih, atraktivnih vrhov oziroma zanimivosti v okolici Kranjske Gore. Pri vsaki turi so navedeni težavnost, višina, vstop, sestop in drugi potrebni napotki za pot. Poleg tega je opisanih več možnosti. Dodane so tudi perorisbe planinskih postojank in fotografije izbranih vrhov. Vodnik je napisan v nemščini.

Cena: 3,00 EUR



THE MOUNTAINS OF KRANJSKA GORA

Avtor: Tine Mihelič
 PZS, 2004
 Format: 11 x 17 cm
 Obseg: 88 strani
 Teža: 92 g
 Šifra: 9 789616 156554

V vodniku je opisanih 17 izbranih, atraktivnih vrhov oziroma zanimivosti v okolici Kranjske Gore. Pri vsaki turi so navedeni težavnost, višina, vstop, sestop in drugi potrebni napotki za pot. Poleg tega je opisanih več možnosti. Dodane so tudi perorisbe planinskih postojank in fotografije izbranih vrhov. Vodnik je napisan v angleščini.

Cena: 3,00 EUR



Promocijski izdelki PZS



ZASTAVA PZS
(1,35 m x 0,45 m)
PZS
Teža: 82 g
Šifra: 000037

Cena: 24,20 EUR



ZASTAVA PZS
(1,80 m x 0,60 m)
PZS
Teža: 147 g
Šifra: 000038

Cena: 36,30 EUR



ZASTAVA PZS
(2,70 m x 0,90 m)
PZS
Teža: 280 g
Šifra: 000039

Cena: 62,20 EUR



ZASTAVICA PZS
– NAMIZNA
PZS
Teža: 55 g
Šifra: 000036

Cena: 9,80 EUR



NALEPKA PZS
(NAVADNA)
PZS
Teža: 1 g
Šifra: 000055

Cena: 1,00 EUR



NALEPKA PZS
(TRANSPARENTNA)
PZS
Teža: 1 g
Šifra: 000056

Cena: 1,50 EUR



ZNAČKA PZS
PZS
Dimenzije: 2 x 3 cm
Teža: 6 g
Šifra: 000042

Cena: 2,50 EUR

BREZPLAČNA
številka za
NAKUP:
080 18 93
(24 ur/dan, vse dni v letu)

Izdelki za planinska društva



ČLANSKA IZKAZNICA

PZS
Teža: 7 g
Šifra: 000021

Cena: 1,08 EUR



ETUI ZA ČLANSKO IZKAZNICO

PZS
Teža: 10 g
Šifra: 000044

Cena: 0,33 EUR



IZKAZNICA GORSKI STRAŽAR

PZS
Teža: 3 g
Šifra: 000047

Cena: 0,40 EUR



NAŠITEK MK PZS

PZS
Teža: 3 g
Šifra: 000066

Cena: 4,00 EUR



NAŠITEK VODNIK PZS

PZS
Teža: 4 g
Šifra: 000063

Cena: 4,00 EUR



VPISNA KNJIGA ZA PLANINSKE POSTOJANKE

PZS
Teža: 1.122 g
Šifra: 000034

Cena: 16,60 EUR



VPISNA KNJIGA ZA VRHOVE

PZS
Teža: 262 g
Šifra: 000035

Cena: 5,90 EUR

BREZPLAČNA
številka za
NAKUP:
080 18 93
(24 ur/dan, vse dni v letu)

Tekstil



Aktivne majice



COOL SUPERLAHKA MREŽASTA MAJICA BREZ ROKAVOV

CRAFT
S, M, L, XL
ČRNA
Teža: max. 300 g
Šifra: 1900040-1999

Vrhunska majica za gibanje in vadbo v toplih in vročih okoljih. Narejena za hlajenje telesa.

- lahek mrežast material
- odlična ventilacija in hladilni učinek
- udoben in prilagajoč kroj za popolno svobodo gibanja
- nemoteči šivi
- učinkovit prenos znoja navzven

Cena: 34,95 EUR



COOL SUPERLAHKA MREŽASTA MAJICA S KRATKIMI ROKAVI

CRAFT
S, M, L, XL
ČRNA
Teža: max. 300 g
Šifra: 193684-1999

Vrhunska majica za gibanje in vadbo v toplih in vročih okoljih. Narejena za hlajenje telesa.

- lahek mrežast material
- odlična ventilacija in hladilni učinek
- udoben in prilagajoč kroj za popolno svobodo gibanja
- nemoteči šivi
- učinkovit prenos znoja navzven

Cena: 39,95 EUR



COOL SUPERLAHKA MREŽASTA MAJICA BREZ ROKAVOV

CRAFT
S, M, L, XL
ČRNA
Teža: max. 300 g
Šifra: 194378-1999

Vrhunska majica za gibanje in vadbo v toplih in vročih okoljih. Narejena za hlajenje telesa.

- lahek mrežast material
- odlična ventilacija in hladilni učinek
- udoben in prilagajoč kroj za popolno svobodo gibanja
- nemoteči šivi
- učinkovit prenos znoja navzven

Cena: 34,95 EUR



COOL SUPERLAHKA MREŽASTA MAJICA S KRATKIMI ROKAVI

CRAFT
S, M, L, XL
ČRNA
Teža: max. 300 g
Šifra: 193678-1999

Vrhunska majica za gibanje in vadbo v toplih in vročih okoljih. Narejena za hlajenje telesa.

- lahek mrežast material
- odlična ventilacija in hladilni učinek
- udoben in prilagajoč kroj za popolno svobodo gibanja
- nemoteči šivi
- učinkovit prenos znoja navzven

Cena: 39,95 EUR



ACTIVE MAJICA S KRATKIMI ROKAVI

CRAFT
S, M, L, XL
BELA
Teža: max. 300 g
Šifra: 199894-1900

Najbolj prodajan Craftov model funkcionalne majice, primerne za prehodna obdobja in zmerno temperaturo.

- ohranja telo suho
- odlična prenos znoja navzven
- udoben in prilagajoč kroj
- nemoteči šivi
- podaljšan ledveni del

Cena: 32,95 EUR



ACTIVE MAJICA S KRATKIMI ROKAVI

CRAFT
S, M, L, XL
ČRNA
Teža: max. 300 g
Šifra: 199894-1999

Najbolj prodajan Craftov model funkcionalne majice, primerne za prehodna obdobja in zmerno temperaturo.

- ohranja telo suho
- odlična prenos znoja navzven
- udoben in prilagajoč kroj
- nemoteči šivi
- podaljšan ledveni del

Cena: 32,95 EUR



ACTIVE MAJICA Z DOLGIMI ROKAVI IN OVRATNIKOM

CRAFT
S, M, L, XL
BELA
Teža: max. 300 g
Šifra: 199895-1900

Najbolj prodajan Craftov model funkcionalne majice z dolgimi rokavi in podaljšanim ovrtnikom. Primerna za prehodna obdobja in zmerno temperaturo.

- ohranja telo suho
- odlična prenos znoja navzven
- udoben in prilagajoč kroj
- nemoteči šivi
- mehak in prilagajoč ovrtnik
- podaljšan ledveni del

Cena: 34,95 EUR



ACTIVE MAJICA Z DOLGIMI ROKAVI IN OVRATNIKOM

CRAFT
S, M, L, XL
ČRNA
Teža: max. 300 g
Šifra: 199895-1999

Najbolj prodajan Craftov model funkcionalne majice z dolgimi rokavi in podaljšanim ovrtnikom. Primerna za prehodna obdobja in zmerno temperaturo.

- ohranja telo suho
- odlična prenos znoja navzven
- udoben in prilagajoč kroj
- nemoteči šivi
- mehak in prilagajoč ovrtnik
- podaljšan ledveni del

Cena: 34,95 EUR





ACTIVE MAJICA S KRATKIMI ROKAVI

CRAFT
S, M, L, XL
BELA
Teža: max. 300 g
Šifra: 194002-2900

Najbolj prodajan Craftov model funkcionalne majice, primerne za prehodna obdobja in zmerno temperaturo.

- ohranja telo suho
- odličen prenos znoja navzven
- udoben in prilagajoč kroj
- nemoteči šivi
- podaljšan ledveni del

Cena: 32,95 EUR



ACTIVE MAJICA S KRATKIMI ROKAVI

CRAFT
S, M, L, XL
ČRNA
Teža: max. 300 g
Šifra: 194002-2999

Najbolj prodajan Craftov model funkcionalne majice, primerne za prehodna obdobja in zmerno temperaturo.

- ohranja telo suho
- odličen prenos znoja navzven
- udoben in prilagajoč kroj
- nemoteči šivi
- podaljšan ledveni del

Cena: 32,95 EUR



ACTIVE MAJICA Z DOLGIMI ROKAVI IN OVRATNIKOM

CRAFT
S, M, L, XL
BELA
Teža: max. 300 g
Šifra: 194004-2900

Najbolj prodajan Craftov model funkcionalne majice z dolgimi rokavi in podaljšanim ovratnikom. Primerna za prehodna obdobja in zmerno temperaturo.

- ohranja telo suho
- odličen prenos znoja navzven
- udoben in prilagajoč kroj
- nemoteči šivi
- mehka in prilagajoč ovratnik
- podaljšan ledveni del

Cena: 37,95 EUR



ACTIVE MAJICA Z DOLGIMI ROKAVI IN OVRATNIKOM

CRAFT
S, M, L, XL
ČRNA
Teža: max. 300 g
Šifra: 194004-2999

Najbolj prodajan Craftov model funkcionalne majice z dolgimi rokavi in podaljšanim ovratnikom. Primerna za prehodna obdobja in zmerno temperaturo.

- ohranja telo suho
- odličen prenos znoja navzven
- udoben in prilagajoč kroj
- nemoteči šivi
- mehka in prilagajoč ovratnik
- podaljšan ledveni del

Cena: 37,95 EUR



ACTIVE PODKAPA

CRAFT
UNI
SIVA
Teža: max. 300 g
Šifra: 190866-1950

Podkapa, idealna za pohodnike, planince in smučarje.

- mehka in lahka tkanina
- odličen prenos znoja navzven
- ozka odprtina – slim fit protector

Cena: 19,95 EUR



ACTIVE PODKAPA

CRAFT
UNI
ČRNA
Teža: max. 300 g
Šifra: 190866-1999

Podkapa, idealna za pohodnike, planince in smučarje.

- mehka in lahka tkanina
- odličen prenos znoja navzven
- ozka odprtina – slim fit protector

Cena: 19,95 EUR



ACTIVE EXTREME WS, MAJICA S SPREDNJIM WINDSTOPPER ŠČITOM

CRAFT
S, M, L, XL
ČRNA
Teža: max. 300 g
Šifra: 194612-2999

Razvita za zaščito telesa v hladnih in vetrovnih razmerah.

- lahka in elastična windstopper tkanina
- odličen prenos znoja navzven
- udoben in prilagajoč kroj
- nemoteči šivi, ki se prilagajo gibanju telesa
- zaščita pred vetrom tudi na ramenih

Cena: 69,95 EUR



BREZPLAČNA
številka za
NAKUP:
080 18 93
(24 ur/dan, vse dni v letu)

Bombažne majice



POLO MAJICA

PZS
Ž
SVETLO MODRA
M, L
Teža: 290 g
Šifra: 3 830057 330068

Ženska telirana kakovostna bombažna polo majica s kratkimi rokavi in izvezenim grbom PZS.

Cena: 16,50 EUR



POLO MAJICA

PZS
M
SVETLO MODRA
M, L, XL
Teža: 290 g
Šifra: 3 830057 330075

Moška kakovostna bombažna polo majica s kratkimi rokavi in izvezenim grbom PZS.

Cena: 16,50 EUR



MAJICA

PZS
Ž
SVETLO MODRA
S, M, L
Teža: max. 142 g
Šifra: 3 830057 330129

Ženska telirana bombažna majica s kratkimi rokavi in logotipom PZS.

Cena: 6,90 EUR



MAJICA

PZS
M
SVETLO MODRA
S, M, L, XL, XXL
Teža: max. 235 g
Šifra: 3 830057 330082

Moška bombažna majica s kratkimi rokavi in logotipom PZS.

Cena: 6,90 EUR



KAPA

PZS
UNI
SVETLO MODRA
Teža: 85 g
Šifra: 3 830057 330099

Kapa s senčnikom in logotipom PZS. Kapa ima sistem za reguliranje velikosti.

Cena: 6,00 EUR

Kapa



PLANINSKA SPALNA RJUHA – MANJŠA

PZS
SVETLO MODRA
70 x 180 cm
Teža: 280 g
Šifra: 3 830057 330105

PZS si v skrbi za čistejšo okolje že dolgo prizadeva za uporabo lastnih rjuh na planinskih kočah. Zdaj ponuja prijetno mehke bombažne planinske rjuhe, ki imajo ločen del za vzglavnik. Rjuha je pospravljena v bombažni vrečki, primerni za vsak nahrbtnik.

Cena: 19,50 EUR



PLANINSKA SPALNA RJUHA – VEČJA

PZS
SVETLO MODRA
70 x 220 cm
Teža: 340 g
Šifra: 3 830057 330112

PZS si v skrbi za čistejšo okolje že dolgo prizadeva za uporabo lastnih rjuh na planinskih kočah. Zdaj ponuja prijetno mehke bombažne planinske rjuhe, ki imajo ločen del za vzglavnik. Rjuha je pospravljena v bombažni vrečki, primerni za vsak nahrbtnik.

Cena: 19,50 EUR

Planinske rjuhe

Planinska zveza Slovenije vsem obiskovalcem gora priporoča, da za prenočevanje v planinskih kočah uporabljajo svojo, s seboj prineseno posteljino.



**PLANINSKA
ZVEZA
SLOVENIJE**
*ALPINE
ASSOCIATION
OF SLOVENIA*

Foto: Vladimir Habjan

STOPIMO SKUPAJ!

**PLANINKE IN PLANINCI, LJUBITELJI GORA,
IZKORISTIMO MOŽNOST IN NAMENIMO
DEL DOHODNINE NAŠIM GORAM!
NE DA BI NAS TO KAJ STALO.**

Namenimo del dohodnine za varnejšo in urejeno Slovensko planinsko pot od Maribora do Ankarana! Zaradi množičnosti in odprtosti delovanja imamo Planinska zveza Slovenije in večina planinskih društev status organizacije v javnem interesu. Zato smo upravičenci do sredstev iz naslova dohodnine: zavežanci za dohodnino lahko do 0,5 % odmerjene dohodnine namenimo Planinski zvezi Slovenije in/ali planinskemu društvu. Preveč nas je, ki te možnosti še nismo izkoristili.



V letu 2012 smo s tako pridobljenimi sredstvi financirali obnovo Hanzove poti na Prisojnik, pot Vrata—Luknja in pot s Kredarice na Mali Triglav. Stopimo v dolini skupaj tisti, ki se srečujemo na planinskih poteh in ki se zavedamo koristnosti dejavnosti planinske organizacije! Namenimo ji del sredstev, ki bi sicer pripadel državnemu proračunu. Davčni upravi (DURS) sporočimo svojo odločitev do 31. decembra letos, lahko tudi s pomočjo predizpolnjenega obrazca na spletni strani PZS.

www.pzs.si

Oprema in pripomočki

OBVEZNA OPREMA

Obvezna oprema vsakega planinca, ne glede na vrsto ture, je:

- alu-folija in bivak vreča,
- osebni komplet prve pomoči,
- čelna svetilka in rezervne baterije,
- mobilni telefon s polno baterijo,
- beležka in navaden svinčnik,
- sveča in vžigalice v vodoneprepustni vrečki,
- železna rezerva (hrana, ki ima visoko energijsko vrednost in dolg rok uporabnosti, je lahka in ima majhno prostornino).

Ne bo odveč opozoriti, da imejmo s seboj tudi topla oblačila ter kapo in rokavice. V hribih se vreme namreč zelo hitro spremeni. Zelo nizke temperature in sneg poleti v gorah niso nič nenavadnega.

Pazite tudi na težo nahrbtnika in posegajte po sodobnih materialih, ki imajo majhno prostornino in težo. S tem bo tura prijetnejša. Ne varčujte pri nakupu čevljev.

UKREPI OB NESREČI

V primeru nesreče je bistveno, da:

- ohranimo prisebnost in ostanemo mirni. S tem pomirimo tudi preostale udeležence;
- ocenimo položaj ter SEBE in PONESREČENCA zavarujemo pred neposrednimi nevarnostmi;
- nudimo prvo pomoč v okviru svojega znanja in sposobnosti;
- pokličemo center za obveščanje na številko 112 in jih obvestimo o nesreči; pri tem navedemo naslednje podatke:
 - KDO kliče,
 - KAJ in KJE se je zgodilo,
 - KDAJ se je zgodilo,
 - KOLIKO je ponesrečencev in KAKŠNE so poškodbe,
 - KAKŠNE so okoliščine na kraju nesreče (pomembno v primeru helikopterskega reševanja),
 - KAKŠNO pomoč potrebujete.

Na pomoč lahko pokličete s pomočjo mobilnega telefona, UKV radijskih postaj v planinskih kočah ali prek sistema SAPOGO (samodejni odzivni radiosistem).

Če se zgodi nesreča prav nam, prav tako ohranimo mirno kri. Sotovariši na turi naj o nesreči obvestijo center za obveščanje (112) ali obveščevalno točko GRZS.



Svetilke

**LED LENSER
NAGLAVNA SVETILKA H7**Teža: max. 300 g
Šifra: 7497

Vrhunska svetilka za uporabo v zahtevnih pogojih. Možnost brezstopenjske nastavitve moči in snopa.

- LED F3 tehnologija
- 170 lumnov svetlobnega toka
- nastavljen snop preko AFS
- nastavljiva moč s potenciometrom in nastavljen naklon glave svetilke
- deluje na 3 baterije AAA
- čas delovanja 54 h
- doseg 180 m

Cena: 69,90 EUR**LED LENSER
NAGLAVNA SVETILKA H3**Teža: max. 300 g
Šifra: 7493

Svetilka s tremi LED viri in dolgim časom delovanja z enim setom baterij.

- LED tehnologija
- 60 lumnov svetlobnega toka
- nastavljiva moč s potenciometrom in nastavljen naklon glave svetilke
- deluje na 3 baterije AAA
- čas delovanja 62 h
- doseg 31 m

Cena: 29,90 EUR**LED LENSER
ROČNA SVETILKA P7**Teža: 160 g
Šifra: 8407

Najboljša ročna LED svetilka v svojem razredu. S svojo svetlostjo in uporabnostjo očara! Priložen etui, baterije in nosilni trak.

- LED tehnologija
- 210 lumnov svetlobnega toka
- nastavljen snop preko AFS
- tristopenjsko stikalo odvisno od potrebe uporabe
- deluje na 4 baterije AAA
- čas delovanja 64 h
- doseg 210 m

Cena: 69,90 EUR**LED LENSER
ROČNA SVETILKA MANJŠA P3**Teža: 160 g
Šifra: 8403

Manjša vsestransko uporabna LED svetilka. Enoročni nastavljen snop svetlobe.

- LED tehnologija
- nastavljen snop preko AFS
- priročna zaponka
- deluje na 1 baterijo AAA
- odlična v nepričakovanih situacijah

Cena: 15,90 EUR

BREZPLAČNA
številka za
NAKUP:
080 18 93
(24 ur/dan, vse dni v letu)

Pripomočki za
orientacijoRok dobave pripomočkov za
orientacijo je 3 tedne.**SILVA
KOMPAS RANGER**Teža: 90 g
Šifra: 36985-6001

Kompasi Silva so poznani po kvaliteti in uporabnosti. V Švedski Silvi so prvi patentirali kompas, polnjen s tekočino, podjetje pa velja za najboljšega proizvajalca kompasov na svetu.

- merjenje deklinacije
- povečevalno steklo
- odčitavanje kart 1 : 50.000 in 1 : 25.000
- trak

Cena: 30,00 EUR**SILVA
KOMPAS RANGER S**Teža: 100 g
Šifra: 36825-6001

Kompasi Silva so poznani po kvaliteti in uporabnosti. V Švedski Silvi so prvi patentirali kompas, polnjen s tekočino, podjetje pa velja za najboljšega proizvajalca kompasov na svetu.

- merjenje deklinacije
- povečevalno steklo
- odčitavanje kart 1 : 50.000 in 1 : 25.000
- 45-stopinjski pokrov z ogledalom
- trak

Cena: 30,00 EUR**SILVA
MAP CASE PATH - OVITEK
ZA ZEMLJEVID**Teža: 150 g
Šifra: 55053

Vodoodporen ovitek za zemljevide in karte. Vsestransko uporaben v vremenskih nevšečnostih.

- 210 x 197 mm, ustreza formatu A4
- zložljiv z ovratnim pasom

Cena: 13,00 EUR**SILVA
ORIENTACIJSKI
MARKERJI - TOČKE**Teža: 100 g
Šifra: 55000-30

Prepoznavne orientacijske točke dimenzije 30 cm (ustreznost standardu IOF).

- prepoznavna barva
- pritrđilna vrvica
- IOF standard 30 x 30 cm
- vzdržljiv material

Cena: 11,00 EUR**SILVA
ORIENTACIJSKI LUKNJAČI**Teža: 150 g
Šifra: 55030-4320

Orientacijski luknjači za potrđitev doseženih točk.

- 10 v kompletu
- različni vzorci
- pritrđitveni trak

Cena: 63,00 EUR

Ko nam zmanjka energije



BAR POTENZA

ETHIC SPORT
Italija
Vsebina: 60 g
Teža: 61 g
Šifra: SP166

Z okusom čokolade.

Živilo, priporočljivo pri velikih mišičnih naporih, je primerno zlasti za športnike. Omogoča oskrbo s proteini. S sladilom. Ena ploščica (60 g) vsebuje 24 g proteinov.

Ploščica z visoko vsebnostjo proteinov.

Način uporabe: 1 do 2 ploščici dnevno, najbolje po telesni aktivnosti oz. kot vmesni dnevni obrok.

Cena: 3,71 EUR



BAR TECNICA

ETHIC SPORT
Italija
Vsebina: 40 g
Teža: 41 g
Šifra: SP167

Z okusom pomaranče.

Visokoenergetsko živilo na osnovi ogljikovih hidratov z diferencirano postopno absorpcijo.

Pozor: Lahko vsebuje sledove mlečnih izdelkov, arašidov in sezamovih semen.

Cena: 2,23 EUR



CAPITOL FITNESS

ISO+ 400 g
Vsebina: 400 g
Teža: 475 g
Šifra: SP121

Iso+ je izotonični napitek z okusom pomaranč, limon, grenivk, breskev in ananasa.


Napitek je zares nekaj posebnega.

Je izotoničen, omogoči hiter vnos tekočine, mineralov in vitaminov v telo, preprečuje dehidracijo, nadomešča izgubljeno energijo in pri tem ne obremenjuje prebave. Posebej velja omeniti, da vsebuje napitek tudi K-Mg Aspartat, ki preprečuje nastanek krčev pri izčrpanosti zaradi velikih naporov.

Iso+ je odlična pijača tudi za vse ostale, ki niso športniki, saj hitro odžejajo in preskrbi telo z vsemi potrebnimi vitamini, minerali, svežo energijo in štiti tudi pred nastankom krčev.

Način uporabe: dve žlici (30 g) prahu zmešajte v pol litra vode in pijte po požirkih med treningom ali tekmovanjem.

Cena: 12,00 EUR



ENERGIA RAPIDA PROFESSIONAL GEL

ETHIC SPORT, Italija
Vsebina: 50 ml
Teža: 62 g
Šifra: SP160

Hipertonično energetsko živilo na osnovi glucidov z diferenciranim postopnim sproščanjem.

- TAKOJŠNJA ENERGIJA

- DOLGOTRAJNO DELOVANJE

Živilo Energia Rapida Professional je namenjeno hitremu vnosu energije v okoliščinah, ko moramo kar najhitreje nadomestiti izgubljeno energijo, in zagotavlja dolgotrajno dopolnitev energijskih potreb.

Način uporabe: zaužijemo od 1 do 3 zavoječke na dan z malo vode.

- HITRO PRESNAVLANJE

- Vsebuje kofein (50 mg) in kalij.

Cena: 2,65 EUR



GO-GEL

SIS Ltd., Velika Britanija
Vsebina: 60 ml
Teža: 71 g
Šifra: SP145

Z okusom pomaranče.

Način uporabe: 3 do 4 gele dnevno med aktivnostjo.



LIGHT MY FIRE LMF FIRE KNIFE S KRESILNIKOM

Teža: 160 g
Šifra: 1211

Odičen in uporaben nož v kombinaciji s kresilnikom in etujem.

Varna in praktična uporaba kjerkoli. Mišljen za uporabo na avaturah, pri kampiranju, ribolovu, lovu ipd. Modne barve, uporabnost in vrhunska kvaliteta so odlike novega noža fire knife.

- 3-delni komplet (nož, etui, kresilnik)
- modne barve
- vsestranska uporaba
- kresilnik za ogenj
- kvalitetno rezilo in plastika
- sponka za pas

Cena: 30,00 EUR



LIGHT MY FIRE LMF LUNCH BOX

Teža: 250 g
Šifra: 4121

Pretna posoda odličnega dizajna za hrano. Komplet, ki je praktičen, uporaben in kvaliteten. Praktičen doma in v naravi.

- komplet posod za hrano
- 3-delni (posoda s pokrovom in spork)
- modne barve
- odlično darilo
- za tabornike, skavte, lovce, pohodnike, kamperje
- na voljo v ZELENI, MODRI, RDEČI in RUMENI barvi

Cena: 13,90 EUR



LIGHT MY FIRE LMF MEAL KIT

Teža: 320 g
Šifra: 4122

Pretna posoda odličnega dizajna za hrano. Komplet, ki je praktičen, uporaben in kvaliteten. Praktičen doma in v naravi.

- komplet posod za hrano
- 8-delni (3 posode s pokrovom, deska s cedilom in spork)
- modne barve
- odlično darilo
- za tabornike, skavte, lovce, pohodnike, kamperje
- na voljo v ZELENI, MODRI, RDEČI in RUMENI barvi

Cena: 22,80 EUR



LIGHT MY FIRE SWEDISH FIRE STEEL SCOUT - KRESILNIK

Teža: max 100 g
Šifra: 1011

Naravno prižiganje ognja v vseh pogojih. S švedskim kresilnikom zanetega ognja v naravi ali na pikniku z iskro temperature 3000 stopinj Celzija.



LIGHT MY FIRE ŠVEDSKI KULTNI PRODUKT - SPORK (ŽVILICA).

Teža: max 70 g
Šifra: 4024

Spork je narejen na švedskem iz kvalitetne plastike in modernih barv.

Vsestransko uporaben pribor, ergonomično prilaganje v roko, enostavno čiščenje, lahkotnost in kompaktnost so odlike, ki jih potrjujejo uporabniki po celem svetu. Odrasli in otroci ga obožujejo!

- vilica, žlica in nož v enem
- dolžina 17 cm
- modne barve
- vrhunska plastika
- skandinavski design
- na voljo v RDEČI, MODRI, RUMENI IN ZELENI barvi

Cena: 2,40 EUR

Cena: 11,40 EUR



SMART 1 GEL
SIS Ltd., Velika Britanija
 Vsebina: 60 ml
 Teža: 71 g
 Šifra: ŠP154

SMART 1 - gel, ki v trenutku poveča vašo energijo.

Kofein z dodanimi antioksidanti, ki še dodatno povečajo absorpcijo kofeina.

Najnovejši izdelek, ki vam izboljša pretok krvi, varuje pred stresom, izboljša nočni vid ter zmanjšuje nastanek krčev ter utrujenost vaših mišic. En gel vsebuje 50 mg kofeina.

Način uporabe: 3 do 4 gele dnevno med aktivnostjo.

Cena: 2,88 EUR



SPORT FRUIT GEL
ETHIC SPORT
Italija
 Vsebina: 42 g
 Teža: 53 g
 Šifra: ŠP172

SPORT FRUIT je energijski proizvod za športnike na bazi sadja. Svetujemo ga za hiter vnos energije.

Cena: 2,00 EUR



BREZPLAČNA
številka za
NAKUP:
080 18 93
 (24 ur/dan, vse dni v letu)



Prva pomoč



OSEBNI KOMPLET PRVE POMOČI PZS
TOSAMA
 Teža: 157 g
 Šifra: 3 838985 866383

V sodelovanju s Tosamo smo sestavili osnovni komplet prve pomoči. Priporočamo ga vsakemu planincu, ki se poda na turo. Vsebuje: prvi sterilni povoj, vpojno gazo, povoj, zloženec - kompreso iz gaze, obliže, obliže za žulje, lepilni trak Micropore, trikotno ruto, varnostno sponko, razkužilni robček.

Cena: 12,50 EUR



VODNIŠKI KOMPLET PRVE POMOČI PZS
TOSAMA
 Teža: 410 g
 Šifra: 3 838985 866406

V sodelovanju s Tosamo smo sestavili komplet prve pomoči, ki je namenjen vodnikom, mentorjem ... Primeren je tudi za tekmovalce na planinskih orientacijskih tekmovanjih. Torbica je dovolj velika, da jo lahko po potrebi dopolnimo še s svojimi pripomočki. Vsebuje: krep povoj, elastični povoj, zloženec - kompreso iz gaze, lepilni trak Micropore, obliže, obliže za žulje, trikotno ruto, aluminizirano folijo, razkužilni robček, rokavice, vpojno gazo, pinceto za klope, škarje.

Cena: 21,90 EUR




TROPIC CARE
TICK TEST, HITRI TEST ZA
TESTIRANJE KLOPOVEGA UGRIZA
IN OKUŽENOST ORGANIZMA Z
LIMFNO BORELIOZO
 Teža: 100 g
 Šifra: 38401

Odličan preventiven test, ki na licu mesta pokaže, ali je bil prisesan klop okužen z limfno boreliozo ali ne. Hitro zdravljenje z antibiotiki prepreči širjenje nevarne in dolgotrajne bolezni limfna boreliozia.

Vsebuje:

- komplet pripomočkov za testiranje okuženosti klopa
- navodila

Cena: 14,90 EUR



CD GREVA POD OBJEM GORA
PZS
 Teža: 103 g
 Šifra: 3 830057 330037

Projekt je bil zasnovan leta 2007, ko je MK PZS zaznala praznino na področju mladinskih planinskih pesmi. Zasnovan je sistematično in zatorej skuša pokriti večino potreb na tem področju in hkrati podajati starostno prilagojena glasbena dela. Poleg kulturne nosi zgoščenka tudi izrazito vzgojno-izobraževalno noto.

Cena: 6,25 EUR



DVD FILM SFINGA
 Teža: 84 g
 Šifra: 3 830057 330150
Sfinga je večkrat nagradjeni film številnih presežkov, ki si ga je ogledalo že več kot 22.000 gledalcev.

Sfinga, prikazana kot živo bitje, preko celega filma drži vse vajeti v svojih rokah in se plezalcev otepa z različnimi ukanami. Največja zanka, ki jo postavi, je v tem, da časovno pomeša oba najbolj pomembna vzpona v smeri Obraz Sfinge. Gre za prvi vzpon nasploh, ki sta ga leta 1966 po desetih letih poskusov opravila Ante Mahkota in Peter Ščetinin (v filmu sta ju upodobila brata Miha in Anže Marenče) in prvi prosti vzpon iz leta 1995, ki sta ga opravila Gregor Kresal in Miha Kajzelj.

Cena: 15,00 EUR



Multimedija



BLURAY FILM SFINGA

Teža: 84 g
Šifra: 3 830057 330167

Sfinga je večkrat nagradjeni film številnih presežkov, ki si ga je ogledalo že več kot 22.000 gledalcev.

Sfinga, prikazana kot živo bitje, preko celega filma drži vse vaje v svojih rokah in se plezalcev otepa z različnimi ukanami. Največja zanka, ki jo postavi, je v tem, da časovno pomeša oba najbolj pomembna vzpona v smeri Obraz Sfinge. Gre za prvi vzpon nasploh, ki sta ga leta 1966 po desetih letih poskusov opravila Ante Mahkota in Peter Ščetin in (v filmu sta ju upodobila brata Miha in Anže Marenče) in prvi prosti vzpon iz leta 1995, ki sta ga opravila Gregor Kresal in Miha Kajzelj.

Cena: 25,00 EUR



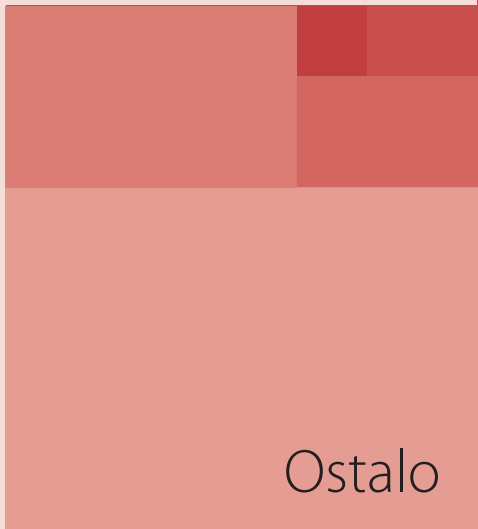
INTERAKTIVNA SLOVENIJA – CD

Teža: 91 g
Šifra: 3 830057 330174

Quo je program za okolje Windows.

Vsebuje zemljevide, podatke in orodja, s pomočjo katerih načrtujemo izlete v gore, izmenjujemo podatke in podoživljamo izkušnje. Izbor zemljevidov je pester. Orodja za delo pa še bolj. S programom Quo lahko rišemo poti, sledi, segmente, skupine točk in področja. Osnoven element je točka, ki je gradnik vseh ostalih Quo objektov, katerim lahko dodamo poljubne vsebine. Tako lahko na primer točke naše poti opremimo s fotografijami in zvoki. Quo vsebine potem zapiše v datoteko.

Cena: 99,95 EUR



Ostalo



PANORAMSKI POGLEDI JULIJSKE ALPE 360°

Avtorja: Damjan Leben, Jernej Kokelj
Društvo za panoram. fotografijo, 2011
Format: 21 x 10 cm
Obseg: 103 strani
Teža: 247 g
Šifra: 9 789619 308509

Knjižica je zasnovana kot priročna zloženka žepnega formata z barvnimi fotografijami panoramskih pogledov s 24 vrhov Julijcev. Slike so označene z imeni vrhov in njihovimi višinami. Knjižica je namenjena vsem ljubiteljem gora, razkriva pa tudi slovenske vršace z drugačne perspektive. Panoramske fotografije namreč kažejo nov obraz gora, zato se nam ob ogledu fotografij zdi, da smo na novo odkrili najbolj prepoznavne ikone slovenskega gorskega sveta.

Cena: 19,90 EUR



DALJNOGLED POCKET 10 SILVA

Teža: 500 g
Šifra: 881025

Športni daljnogled za aktivne uporabnike. Odlikuje ga lahka teža in kompaktnost. Primeren za vsak nahrbtnik.

- povečava 10 x
- 25 mm leče
- obseg pogleda 96 m
- tip prizme BK7
- v kompletu z etuijem

Cena: 39,00 EUR



ŠKATLA ZA ZEMLJEVIDE IN VODNIKE

PZS
Format: 16,5 x 15 x 35 cm
Teža: 685 g
Šifra: 3 830057 330136

Praktična lesena škatla s tremi predali je primerna za shranjevanje zemljevidov.

Cena: 16,90 EUR



VODOTESNA TORBICA ZA GSM WENTRONIC

Teža: max 150 g
Šifra: 42960

Torbica za zaščito telefona, dokumentov in denarja pred vlago in vodo.

- popolnoma vodotesna
- ovrtni trak
- za varno prenašanje naprav, dokumentov in denarja

Cena: 14,90 EUR



PLANINSKI KAŽIPOT 2013

PZS, 2013
Format: 15 x 21 cm
Obseg: 128 strani
Teža: 191 g
Šifra: 000111

V Planinskem kažipotu 2013 najdemo med drugim informacije o Planinski zvezi Slovenije, članarini PZS za leto 2013, o praznovanju 120-letnice SPD/PZS, o reprezentancah PZS, nadalje so navedena vsa planinska društva, MDO PD, koledar izletov in aktivnosti PD in MDO PD, seznam vseh planinskih postojank. Podanih je tudi nekaj nasvetov za varnejše gibanje v gorah, delček knjižice je namenjen tudi najmlajšim in planinski kulturi.

Cena: 2,90 EUR



KOLEDAR 2014

PZS
Format koledarja: 330 mm x 480 mm.
Možnost dotiska na pasici, višine 50 mm.
Šifra: 3 830057 330198

V koledarju Planinske zveze Slovenije za leto 2014 so izbrane fotografije slovenskih avtorjev, ki so skozi fotografski objektiv ujeli gorsko naravo v različnih letnih časih in upodobili najlepše vrhove in doline slovenskih gora.

13-listni koledar je tiskan na kvalitetnem papirju in opremljen trimesečno z luninimi menami.

Cena: 3,90 EUR



POSAMEZNA ŠTEVILKA PLANINSKI VESTNIK

PZS
Format: 20 x 28 cm.
Bogato opremljena z barvnimi fotografijami in skicami poti.
Šifra: 9 770350 434008

Planinski vestnik je revija z najdaljšo tradicijo v Sloveniji. Ohranila se je lahko samo z nenehnim spremljanjem dogajanja v naravi in planinstvu, razvoja družbe, aktualnih smernic pisanja, oblikovanja, tiska idr. Namenjena je planincem, ljubiteljem gora in narave. V njem najdemo vedno kaj zanimivega iz zgodovine planinstva, o osrednji temi posamezne številke, zanimivi so intervjuji z znanimi imeni iz gorskega sveta, potepanja, svoje mesto najde tudi alpinizem... Sredico revije sestavljajo priročni opisi tur, ki jih lahko zbiramo v svoj vodnik.ES

Cena: 3,40 EUR



LETNA NAROČNINA NA PLANINSKI VESTNIK

PZS
Format: 20 x 28 cm.
Šifra: 3 830057 330181

Planinski vestnik izhaja vsak mesec, tako prejmete v letni naročnini 12 vsebinsko in praktično bogato obarvanih izdaj.

Bogato opremljena z barvnimi fotografijami in skicami poti.

Cena: 34,00 EUR

Splošni pogoji Planinske trgovine Planinske zveze Slovenije

O Planinski trgovini PZS

Planinska trgovina PZS je organizirana v okviru Planinske zveze Slovenije:


Planinska zveza Slovenije (PZS)
Dvorakova 9, p. p. 214
1001 Ljubljana


Davčna številka: **62316133**
Davčni zavezanec: DA
Matična številka: 5145368000
TRR: 05100-8010489572 ABANKA VIPA d.d.
T: 01 43 45 684
F: 01 43 45 691
E: narocilo@pzs.si


Cene izdelkov

Vse cene so v evrih in vključujejo DDV.

Popusti

Člani planinskih društev s plačano letno članarino imajo na izdelke, označene s simbolom markacije , 10 % popust, strokovni kadri PZS in društva, ki so člani PZS, imajo pri teh artiklih 20 % popust.

Izdelki, ki so označeni s simbolom , se prodajajo s 40 % popustom.

Izdelki, ki so označeni s simbolom gora , se prodajajo s 60 % popustom.

Popusti se med seboj ne seštevajo.

Postopek naročila

Kupec lahko blago naroči na naslednje načine:

- na tel. št.: 01 434 56 84 v času uradnih ur,
- po faksu: 01 434 56 91,
- na BREZPLAČNI številki: 080 18 93 (24 ur/dan, vse dni v letu),
- po e-pošti: narocilo@pzs.si,
- v spletni trgovini <http://www.pzs.si/trgovina.php>,
- z naročilnico po navadni pošti.

Možnih je več načinov plačila:

- po povzetju,
- po predračunu,
- z Moneto,
- s plačilnimi karticami (Maesto, Mastercard, Visa, Visa-Electron, Karanta).

Dostava

Dostava blaga se izvede s priporočeno pošiljko. Poština v notranjem prometu je brezplačna za naročila v vrednosti 40 € in več.

Dostavo naročil v Spletni trgovini Planinske trgovine PZS izvaja Pošta Slovenije. Dostavo koledarjev izvaja TNT.

Planinska zveza Slovenije si pridržuje pravico izbrati drugo dostavno službo, vendar se s tem plačilo dostave za kupca ne zviša.

Za ostala naročila se stroški dostave obračunajo po ceniku ponudnikov. Upošteva se cenik Pošte Slovenije (Cenik poštnih storitev v notranjem prometu za pošiljke v Sloveniji ali Cenik poštnih storitev v mednarodnem prometu za pošiljke v tujino). Pri plačilu po povzetju Pošta Slovenije zaračuna provizijo po veljavnem ceniku.

Rok dobave je od 3 do 7 dni.

Za društva, ki so včlanjena v Planinsko zvezo Slovenije, je poština brezplačna.

Vrednostni bon

V planinski trgovini so na voljo darilni vrednosti boni v različnih vrednostih. S kupljenimi darilnimi boni je možno plačevati vse izdelke, ki se prodajajo v Planinski trgovini PZS.

Vračilo blaga

Kupec lahko na podlagi Zakona o varstvu potrošnikov, pri naročilu na daljavo, v 15 dneh od prevzema blaga odstopi od pogodbe, ne da bi mu bilo treba navesti razlog za svojo odločitev. Odstop se izvrši s poslano e-pošto na narocilo@pzs.si. Strošek vračila blaga bremeni kupca. Blago je potrebno vrniti v roku 30 dni od odstopa od pogodbe. Blago mora biti vrnjeno nepoškodovano in v nespremenjeni količini. Vračilo plačil bo izvedeno takoj, ko je to mogoče, najkasneje pa v roku 30 dni od prejema vrnjenega blaga.

Odveza odgovornosti

Fotografije so simbolične, za napake v tisku ne odgovarjamo. Blago je na voljo do razprodaje zalog.

Izjava zasebnosti

Planinska zveza Slovenije se zavezuje, da bo uporabnikove osebne podatke varovala in uporabljala v skladu z dogovorjenim namenom. Podatki ne bodo posredovani tretjim osebam.

Zbrani osebni podatki se zbirajo za izvedbo nakupa in za obveščanjem o novostih in akcijskih ponudbah Planinske zveze Slovenije, Dvorakova 9, 1000 Ljubljana. Podatki se obdelujejo do vašega preklica, ki je omogočen v vsakem e-obvestilu in na e-naslovu narocilo@pzs.si.

Končna določba

Splošni pogoji veljajo do spremembe.



Jakna Marmot Precip
 ženska in moška **cena 99,99 €**

Nepremočljiva, dihajoča membrana PrecipDry Touch technology, varjeni šivi, teža 371,4 g. Kapuca se zloži v ovratnik. Celotna jakna se zloži v levi žep.



Softshell Marmot Rom
 moški in ženski **179,99 €**

Membrana Windstoper, M2 softshell, ne prepiha, odporna proti vodi in dihajoča jakna s kapuco. Teža 510,3 g. Ob strani jakne so zračni kanali za boljše dihanje jakne ...



Hlače Marmot Scree
 moške in ženske **89,99 €**

Softshell M3, odporne proti vodi, dihajoč material, udobno elastične, 3 žepi na zadrgo, na hlačnici zadrga za razširitev. Hlače, ki se lahko uporabljajo celo leto ...



Spalna vreča Marmot Wave I reg
99,99 €

Spalna vreča polnjena s sintetičnim polnilom Spirafill, oblika mumije razširjena pri ramenih in zožana pri nogah. Teža 1040,0 g. Temperatura komfort 9,6/5,4 ekstreme temp. -8,5.



Čelada Kask Karma
49,99 €

Izradno lahka, zelo prilagodljiva čelada z dobrim prežračevanjem. Notranji vložek se enostavno odstrani in opere. Nastavki za čelno svetilko. Primerna za pohodništvo, alpinizem ali plezanje. Teža 380,0 g. Barve bela, zelena, rdeča, modra, viola.



Zložljive palice Kohla Timberline
29,99 €

Trodnele zložljive palice s patentom privijanja (garancija 1 leto na sistem privijanja) z vidia konicama in dvema paroma krplic (manjšimi in večjimi) ročaj ergonomsko oblikovan izdelan iz gume. Dolžine 67-135 cm, teža (1 kos) 250,0 g, barve rdeča, črna. Cena za par.



Samovarovalni komplet STUBAI Ferrata Connect Compact Stubai
79,99 €

V oblika kompleta, z zaštitim trakom, kot blažilcem sunka, z dvema za vpenjanje in izpenjanje enostavnima vponkama, z zanko za enostavnejše pritrjevanje na varovalni pas. Teža 480,0 g.



Čevlji Hanwag Tatra GTX
219,99 €

Udobni planinski čevlji z membrano Goretex in Vibram podplatom. Vrhni material usnje. Primerni za kraje in daljše planinske izlete. Udobno kopito v dveh izvedbah za široko in ozko nogo. Na voljo ženski in moški model. Teža (za velikost 42) 750,0 g.



Nahrbtnik Kohla Karwendel
od 59,99 €

Nahrbtnik v velikosti 25, 30, 35 l. Nahrbtnik z oddaljenim hrbtiščem za boljši pretok zraka, s prevleko za dež, različnimi žepi za očala, telefon, rokavice na zunanji strani in notranji žep za vodni meh, skriti žep za dokumente. Zanke za namestitve zložljivih palic ob nahrbtniku. Teža 25 l - 1156,0 g.

120

PLANINSKA
ZVEZA
SLOVENIJE



let
years

ALPINE
ASSOCIATION
OF SLOVENIA

PLANINSKA TRGOVINA PZS

**KUPOVANJE
ali NAROČANJE:**

Dvorakova 9, Ljubljana

PON: 9^h–15^h, SRE: 9^h–17^h, ČET: 9^h–15^h, PET: 9^h–13^h

(odmor za malico: 10.30^h–11.00^h)

T: 01 43 45 684

F: 01 43 45 691

BREZPLAČNA ŠTEVILKA

080 18 93

(24 ur/dan, vse dni v letu)

e-pošta: narocilo@pzs.si

SPLETNA TRGOVINA

<http://www.pzs.si/trgovina.php>

LEPOSLOVJE
PLANINSKI ZEMLJEVIDI
VODNIKI
STROKOVNA LITERATURA

**TUJA
LITERATURA**

**MAJICE, KAPE,
ZASTAVE, IZKAZNICE**

